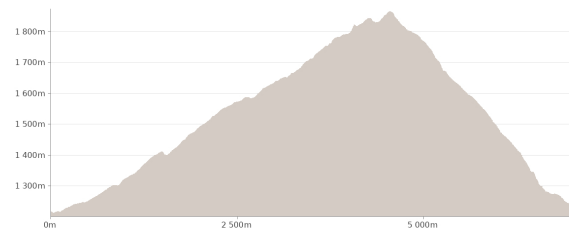
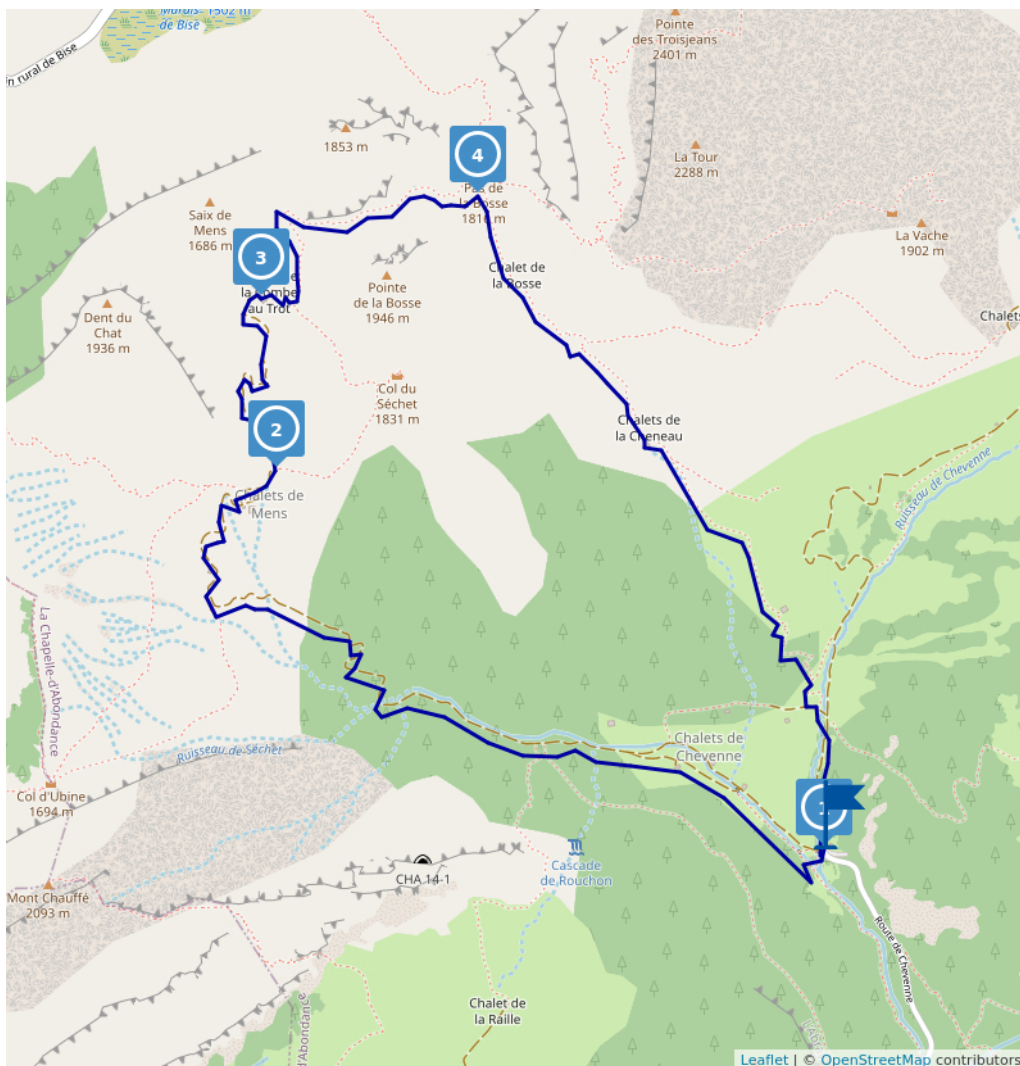





Randonnée : le tour du Séchet

Proposé par :
Communauté de communes pays d'Evian-vallée d'Abondance
"Ce PDF a été généré à partir de Cirkwi, la plateforme de partage
d'activités touristiques qui vous fait voyager"

www.cirkwi.com/circuit/25705



 6.44 km
 3h10
 maxi 1863 m
 mini 1211 m

Moyen 
 717 m
 -719 m

Circuit au cœur du site classé des Cornettes de Bise. Au point culminant, vue imprenable sur le vallon de Bise, le sommet des Cornettes de Bise, la haute vallée d'Abondance et les sommets valaisans comme les Dents du midi.

Durée : 3h10
Dénivelé positif : 610m
Bons marcheurs
Départ : parking de Chevenne

Ce circuit est composé de
4 infos parcours

Cet itinéraire vous est fourni à titre indicatif. Cirkwi ne certifie pas la fiabilité des informations contenues dans les textes, cartes ou photos de cet itinéraire. Retrouvez plus d'infos sur www.cirkwi.com



Mise à jour le 18/06/19 par Communauté de communes pays d'Evian-vallée d'Abondance et généré par www.cirkwi.com

1

Route de Chevennes74360 LA CHAPELLE-D'ABONDANCE

Parking de Chevenne - 1217m

Depuis le parking de Chevenne, traversez le pont de pierres à gauche puis empruntez la piste forestière en direction des Chalets de Mens.

2

Chemin Rural dit de Bise74360 LA CHAPELLE-D'ABONDANCE

Chalets de Mens - 1588m

Continuez jusqu'au Chalet de la Combe du Trot.

3

Chemin Rural dit de Bise74360 LA CHAPELLE-D'ABONDANCE

Chalet de la Combe du Trot

Suivez le sentier en direction du Pas de la Bosse.

4

Chemin Rural dit de Bise74360 LA CHAPELLE-D'ABONDANCE

Pas de la Bosse - 1816m

Redescendez vers les Chalets de la Cheneau, direction les Chalets de Chevenne. Rejoignez le parking de Chevenne.



20VA