

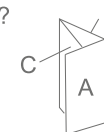
Randonnée : de Bise à Ubine

Proposé par :
**Communauté de communes pays
d'Evian-vallée d'Abondance**
"Ce PDF a été généré à partir de Cirkwi, la
plateforme de partage d'activités touristiques
qui vous fait voyager"

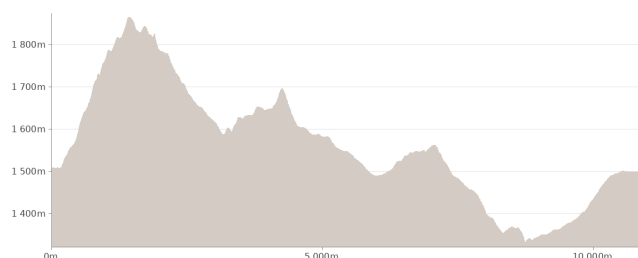
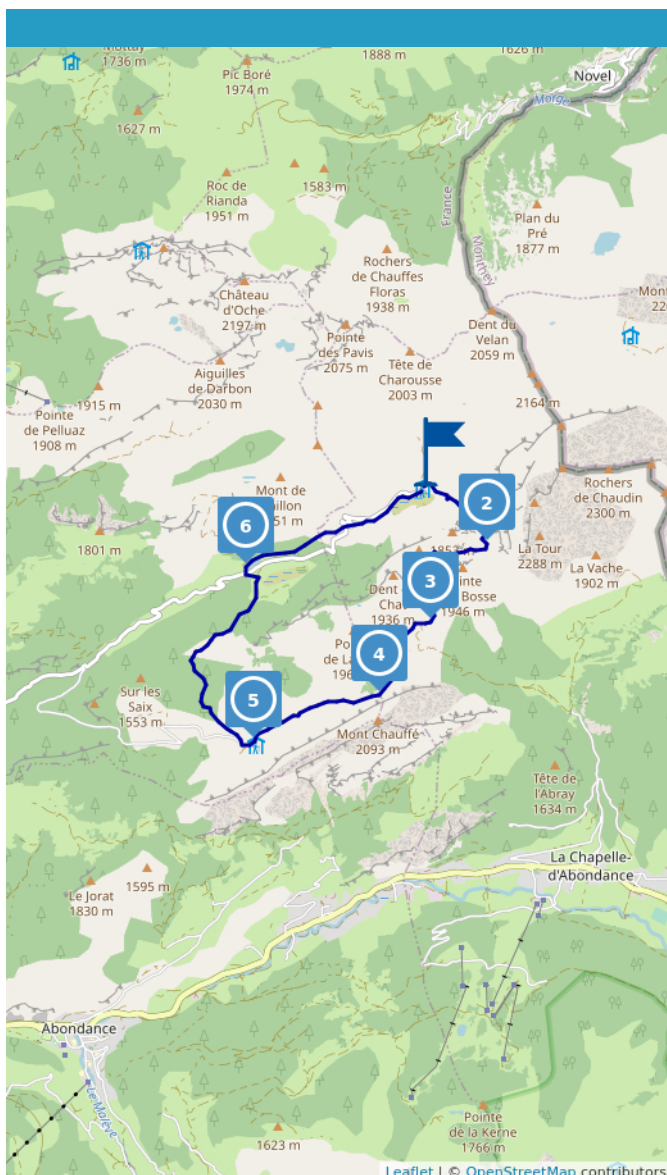
www.cirkwi.com/circuit/25269



Comment plier ?



Ce circuit est composé de
6 infos parcours



10.03 km




4h

maxi 1864 m

mini 1331 m

851 m

-856 m



Départ : chalets de Bise
Passer devant le refuge, tournez à droit pour rejoindre le Pas de la Bosse (1816m).
Au Pas de la Bosse, empruntez à droite le chemin qui s'élève pour rejoindre la crête et les chalets de Mens.
De là, obliquez à droite afin de retrouver le chemin qui mène au col d'Ubine (1694m).
Prenez le chemin qui descend à l'alpage d'Ubine et son hameau.
Suivez la route goudronnée sur quelques mètres avant de vous engager sur un sentier à droite qui s'élève progressivement à travers le pâturage et jusqu'à la forêt de Maupas.
Vous rejoignez, en descendant, le marais de la Léchère, puis le lac de Fontaine.
Engagez vous sur le sentier à gauche du lac. Ce sentier traverse 3 fois la route avant de rejoindre votre lieu de départ.

Cet itinéraire vous est fourni à titre indicatif. Cirkwi ne certifie pas la fiabilité des informations contenues dans les textes, cartes ou photos de cet itinéraire. Retrouvez plus d'infos sur www.cirkwi.com



Mise à jour le 18/06/19 par Communauté de communes pays d'Evian-vallée d'Abondance et généré par www.cirkwi.com

1

**Chemin Rural dit de Bise74360 LA
CHAPELLE-D'ABONDANCE**

Hameau de Bise - 1502m

Départ de la randonnée : prenez le chemin à droite vers le Pas de la Bosse.



2CVA

2

**Chemin Rural dit de Bise74360 LA
CHAPELLE-D'ABONDANCE**

Pas de la Bosse - 1816m

Empruntez le chemin à droite qui s'élève pour rejoindre la crête et les chalets de Mens.

3

**Chemin Rural dit de Bise74360 LA
CHAPELLE-D'ABONDANCE**

Chalets de Mens - 1588m

Obliquez à droite afin de retrouver le chemin qui mène au col d'Ubine.

4

Voie Communale N°1274360 ABONDANCE

Col d'Ubine - 1694m

Prenez le chemin qui descend à l'alpage d'Ubine.

5

Chemin Rural dit des Tiers74360 ABONDANCE

Ubine - 1485m

Suivez la route goudronnée sur quelques mètres avant de vous engager dans un sentier à droite qui s'élève progressivement à travers le pâturage jusqu'à la forêt de Maupas.



2CVA

6

**Chemin Rural dit de Bise74360 LA
CHAPELLE-D'ABONDANCE**

Lac de Fontaine - 1356m

Engagez-vous sur le sentier à gauche du lac. Ce sentier traverse 3 fois la route avant de rejoindre votre lieu de départ.

