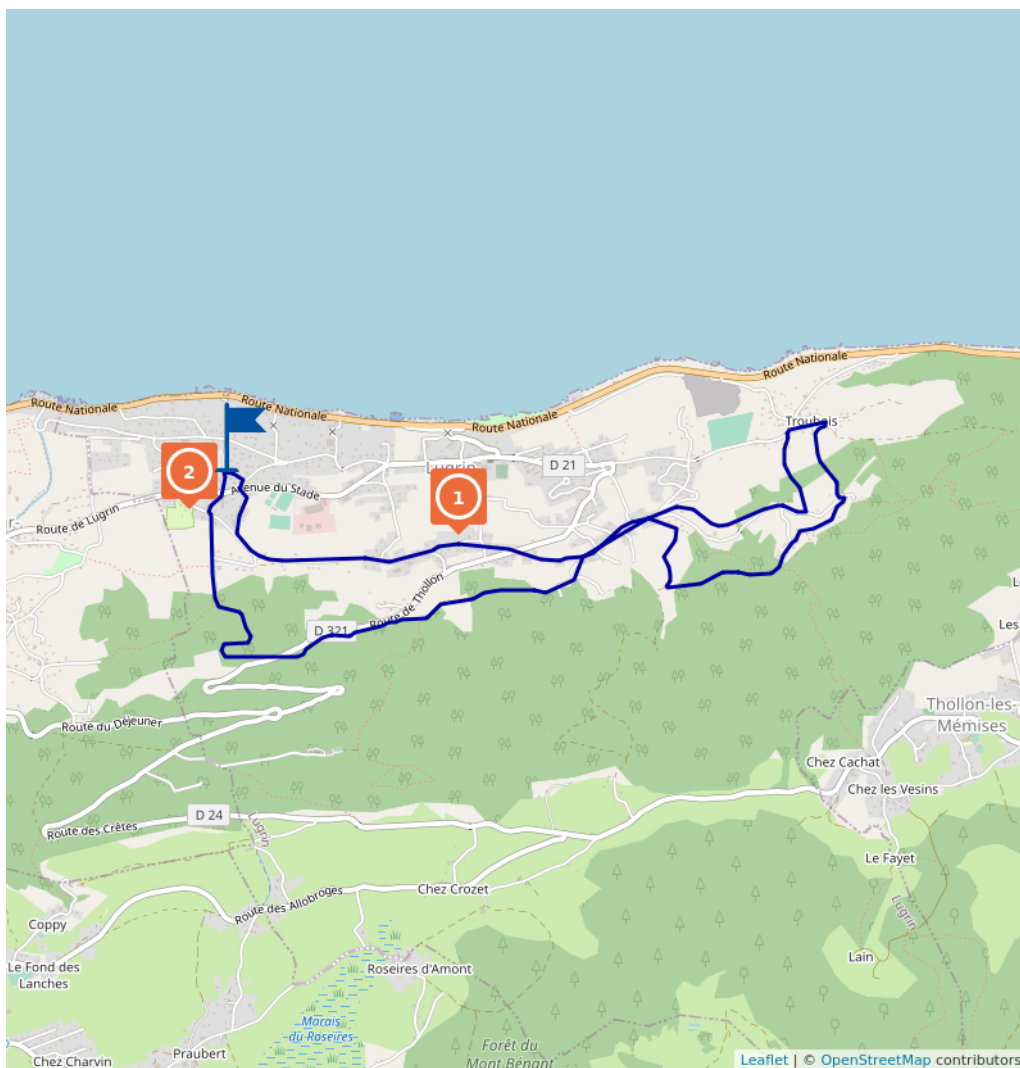





Randonnée : hameaux de Lugrin

Proposé par :
Communauté de communes pays d'Evian-vallée d'Abondance
"Ce PDF a été généré à partir de Cirkwi, la plateforme de partage
d'activités touristiques qui vous fait voyager"
www.cirkwi.com/circuit/25345



 12.00 km

 maxi -99999 m
 mini 99999 m
200 m

Combes, Veron, Troubois,... sont des hameaux typiques de Lugrin, en retrait de la circulation, qu'il est très agréable de parcourir pour découvrir une architecture traditionnelle très particulière (chapelles, fermes,...).

Point de départ: Parking de Vieille-Eglise (Lugrin)

Altitude départ: 421 m

Nature du terrain: chemin / route

Niveau de la randonnée: accessible à tous

Difficulté particulière: aucune

Balisage: jaune

A voir sur ce sentier les chapelles de Vieille-Eglise (XI^e siècle, récemment rénovée), et celle de Véron dans un style baroque (1754). Mais aussi la ferme de Prêles, axée sur la pluriculture et qui comptait en 1900 près de 400 cerisiers, l'impressionnant châtaignier de Troubois et la pierre tricéphale de Chez Busset, témoin d'un lointain passé, et classée monument historique en 1954.

Ce circuit est composé de
2 points d'intérêt

Cet itinéraire vous est fourni à titre indicatif. Cirkwi ne certifie pas la fiabilité des informations contenues dans les textes, cartes ou photos de cet itinéraire. Retrouvez plus d'infos sur www.cirkwi.com



Mise à jour le 15/07/21 par Communauté de communes pays d'Evian-vallée d'Abondance et généré par www.cirkwi.com

Itinéraire:

- Au départ du parking devant la Vieille Eglise, monter par le chemin de Presles, goudronné jusqu'à la ferme, ensuite bien entretenu jusqu'au deuxième chalet. Prendre à gauche le chemin de terre qui rejoint la D 321. Longer cette route à travers bois sur 500 m. Au hameau de Chez les Servoz, tourner à droite sur un chemin donnant accès au réservoir communal et à une antenne téléphonique. On retrouve le balisage jaune et rouge du GR de Pays «Littoral du Léman» que l'on suit. Continuer à plat vers l'Est pour arriver au village de Véron.

- Traverser Véron et vers les dernières maisons (chapelle à visiter), emprunter à droite un chemin de terre, puis vers la gauche pour rejoindre Les Combes. A la dernière maison, prendre à droite, remonter le chemin de terre sur 100 m. Continuer ensuite sur la gauche à travers bois. Passer sous le bassin anti-crues d'orages et, toujours à travers bois, rejoindre une piste forestière. La suivre sur 200 m. Ensuite, sur la gauche, prendre un chemin de terre légèrement descendant pendant 500 m jusqu'à une piste plus large. Celle-ci descend à gauche vers Troubois.

- Depuis Troubois, suivre la route communale sur 200 m puis remonter par le chemin des Fontaines sous le village des Combes. De là, redescendre la route communale sur 300 m, et suivre alors un chemin de terre à droite qui rejoint l'entrée Est du hameau de Véron. Traverser le village jusqu'au village de Chez Busset. Pour retrouver Vieille Eglise, suivre la route des Prés Parrau puis celle de Chez Burquier qui ramène au point de départ.

Contact : Téléphone : 04 50 75 04 26 04 50 74 57 85 Email : info@evian-tourisme.com accueil@cc-peva.fr Site web : <http://www.cc-peva.fr>

Période d'ouverture : Toute l'année : ouvert tous les jours.

1

28 chemin du Grand Tronc 74500 LUGRIN

Campings

Camping Les Myosotis

Le camping Les Myosotis est situé dans un cadre verdoyant, calme et fleuri avec une vue magnifique sur le lac Léman et la Suisse.

Surplombant le Lac Léman, entre Evian-les-Bains et montagnes du Chablais, camping classé 2 étoiles pour 55 emplacements situé sur un beau terrain entretenu fleuri et arboré, au calme. Vue sur le Lac Léman, la Suisse et les montagnes.

Blocs sanitaires hommes/femmes, au total: 11 lavabos dont 5 en cabines, wc, 6 douches en cabine, 6 bacs à laver la vaisselle, buanderie (3 bacs à laver le linge, 1 lave-linge payant, espace repassage). 1 bloc sanitaire pour personnes handicapées (1 wc, 1 douche, 1 lavabo).

Eau chaude comprise.

Terrains de boules, ping-pong. Accueil camping-car. Branchements électriques.

Lac Léman, baignade, pêche 900m, Evian-Les-Bains et ses thermes 6km, Télécabine de Thollon-Les-Mémises 12km, nombreuses randonnées et promenades au départ du camping.



Gîtes de France



Gîtes de France

Contact : Téléphone : 04 50 76 07 59 06 89 87 50 15 Email : campinglesmyosotis@gmail.com

Site web : <http://www.camping-les-myosotis.com>

Classement et capacité : 2 étoiles et 55 emplacements classés

Conditions d'accueil des animaux : Chiens tenus en laisse

Période d'ouverture : Du 01/05 au 26/09/2021.

2

53 route des Prés Parrau Vieille Eglise 74500 LUGRIN

Campings

Camping Vieille Eglise

Camping Familial 3 étoiles, charte de qualité, entre lac et montagne. Piscine, mini golf, location de mobiles homes O'hara. Emplacements avec prises d'eau et électricité.

Sanitaires neufs avec cabine handicap, bébé et famille. Chauffage infrarouge dans les douches. Coin snack et buvette, télévision dans chaque mobile home.



Contact : Téléphone : 04 50 76 01 95 Email : campingvieilleeglise@wanadoo.fr Site web : <http://www.campingvieilleeglise.fr>

Période d'ouverture : Du 02/06 au 24/10.

Classement et capacité : 3 étoiles et 65 emplacements classés

Tourisme durable : Panneaux photovoltaïque et récupération d'eau de pluie.

