

CARNET DE ROUTE

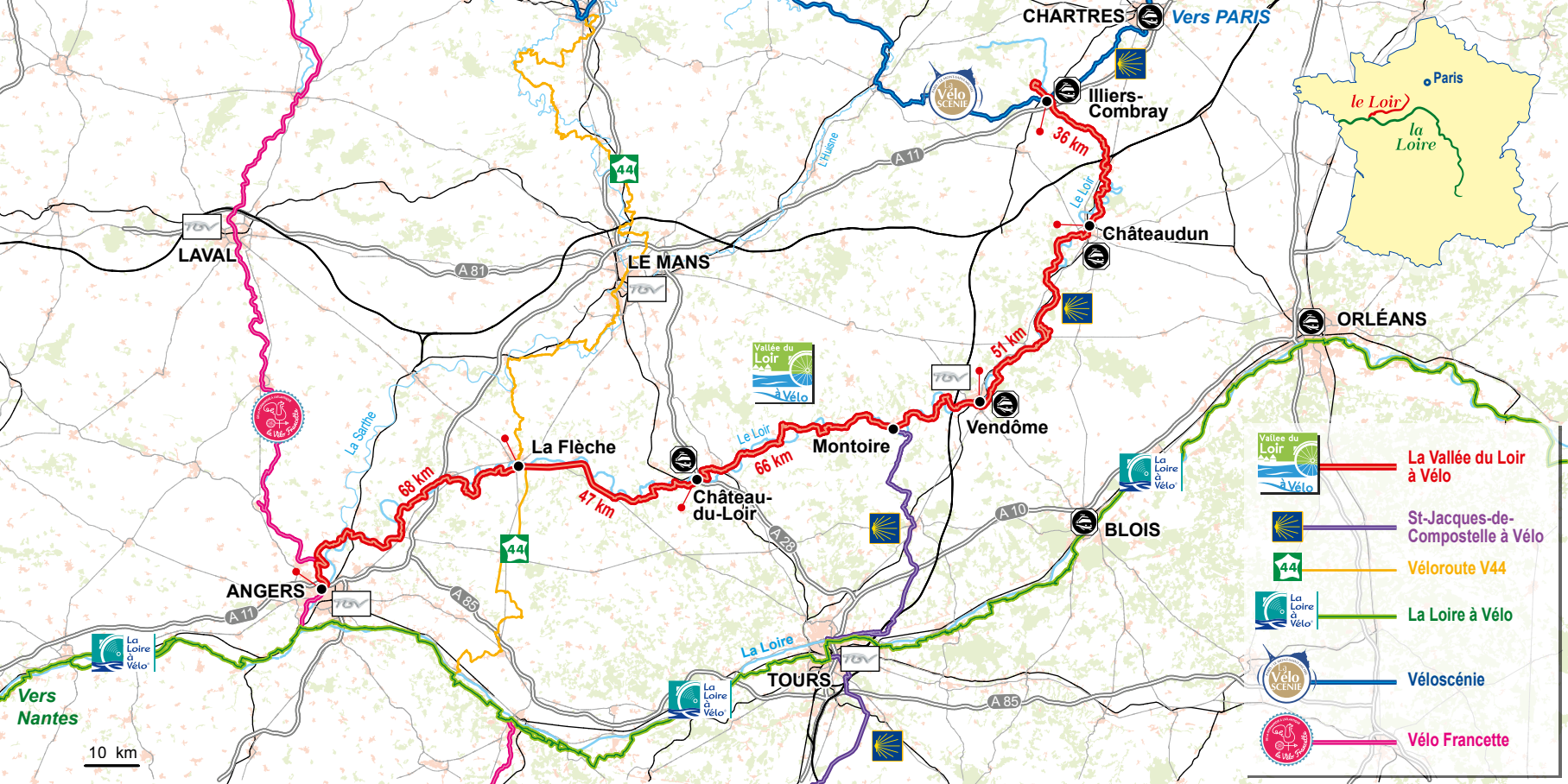
la Vallée du Loir à vélo

the Loir valley by bicycle / road book for bike



320 km





Vers Nantes

10 km

LAVAL

ANGERS

LE MANS

La Flèche

Château-du-Loir

Montoire

Vendôme

TOURS

BLOIS

Châteaudun

Illiers-Combray

CHARTRES

Vers PARIS

ORLÉANS



La Vallée du Loir à Vélo



St-Jacques-de-Compostelle à Vélo



Véloroute V44



La Loire à Vélo



Véloscénie



Vélo Francette



Paris
le Loir
la Loire

444

A81

A11

A10

A85

A85

La Sarthe

La Loire

La Luze



76V

76V

76V

76V

76V

76V

68 km

47 km

66 km

51 km

36 km

la Vallée du Loir en roue libre

Freewheel through 'La Vallée du Loir'

Dans la famille des plus belles véloroutes de France, bienvenue à la toute dernière-née : **La Vallée du Loir à vélo-V47**, longue de 320 kilomètres, elle débute à la source du Loir (Saint Eman) et s'achève à Angers, où elle se connecte à La Loire à vélo.

Loin de l'agitation des villes, la vallée du Loir est un pays de villages pittoresques de vignes et de vergers, de maisons troglodytiques creusées dans le tuffeau, c'est un paradis discret situé à 40 km seulement au nord de la Loire...

Que vous soyez véloflâneurs ou cyclorandonneurs, vous allez aimer cette virée nature ponctuée de joyeuses haltes et d'étonnantes surprises...

Tout le parcours est émaillé de petits bistrotts chics à la cuisine généreuse, d'adresses de charme, de haltes aux rencontres inédites et bien-sûr de tous les services (location, réparation...) pour faciliter votre séjour à vélo.

Sans difficultés majeures, chacun à son rythme, l'itinérance à vélo est une belle idée pour vivre ses vacances en Vallée du Loir.

Welcome to the latest addition to the 'véloroutes' family and one of the most beautiful cycle routes in France: 'La Vallée du Loir' cycle route-V47, 320 kilometres long, starts at the source of 'Le Loir' (Saint Eman) and finishes at Angers, where it joins 'La Loire' cycle route.

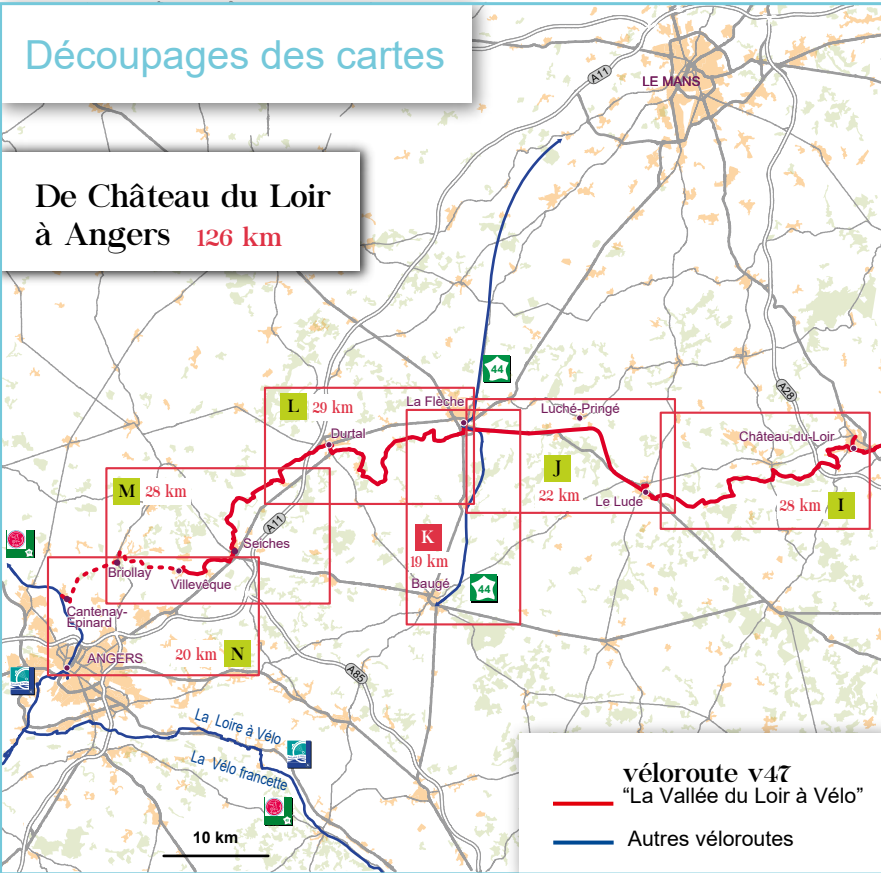
Far from the hustle and bustle of cities, 'La Vallée du Loir' is a landscape of picturesque villages, vineyards and orchards, as well as a series troglodyte dwellings dug into the tufa rock. It is a quiet paradise just 40 km north of 'La Loire'.

You will love this ride through the countryside with many enjoyable stops and amazing surprises along the way, whether you are just pottering around or cycle touring...

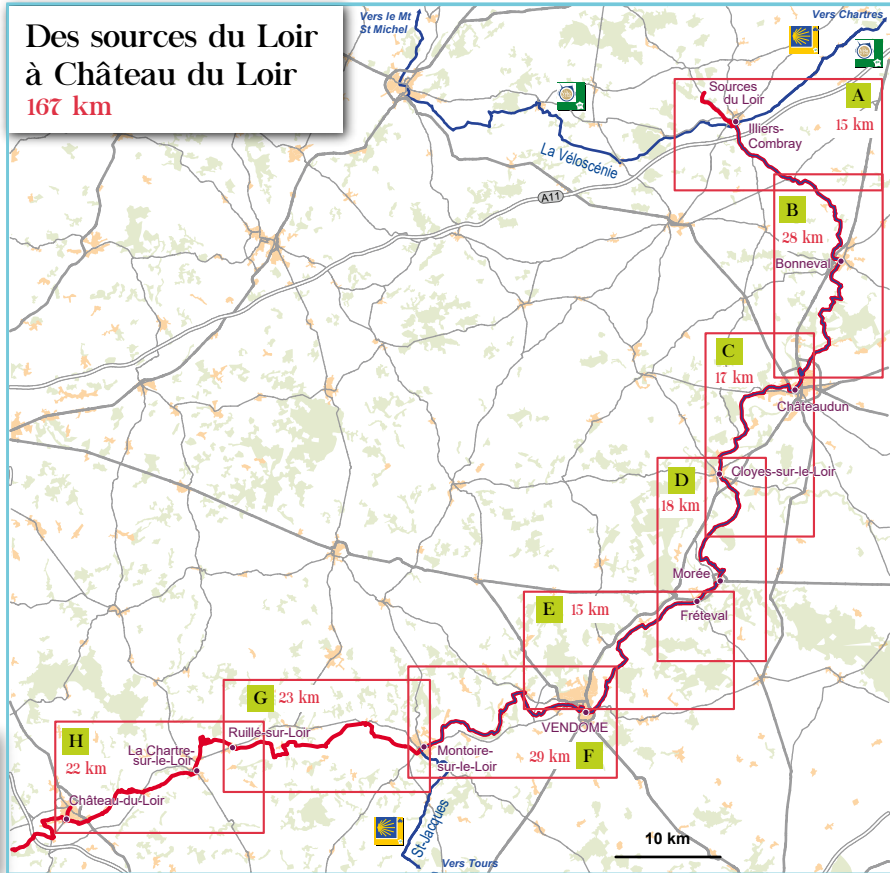
The whole route is dotted with small, stylish bistros serving hearty meals, charming locations, unusual places to stop and, of course, all the services, such as hire, repair, etc. that make your cycling holiday so much easier. Carefree, and with everyone going at their own pace - a cycling holiday is a great way to experience the 'La Vallée du Loir'.

Découpages des cartes

De Château du Loir à Angers 126 km



Des sources du Loir à Château du Loir 167 km



Légendes des cartes

Tracé des itinéraires

Vallée du Loir : principal
autre véloroute
boucle loisirs-tourisme



S'informer

office de tourisme



Sites touristiques

château / manoir
édifice religieux
à voir-à visiter / parc & jardin
cave touristique
panorama
site jacquaire



Services de proximité

commerces (boulangerie, supérette...)
restauration
hôtel-chambre d'hôtes / camping
auberge de jeunesse
aire de jeux / pique-nique
baignade
location / réparation vélo
WC public
point d'eau / aire camping-car



Transports et routes

gares-halte SNCF / gare routière
prudence
pente forte / très forte
repère des distances



Layout of the routes

Vallée du Loir cycle route
other cycle routes
local cycle route

Information

tourist office

Tourist sites

castel/manoir
religious building
local heritage / garden
touristic cellar
view point
St Jacques place

Local services

shops (bakery, supermarket ...)
restaurant
hotel-bed&breakfast / campsite
Youth hotel
outdoor games/picnic area
water body/swimming pool
bike hiring/repairing
public toilets
water source / campingcar place

Transports and roads

railway station / bus station
caution
slope / steep llope
repere distance

Ausschilderung der Stercken

Loir radwege
andere radwege
local radwege

Sich informieren

Verkehrsverein

Touristenstandorte

Schloss
religiöses bauwerk
lokale sehenswürdigkeiten
keller
panorama
heritage St Jakob

Dienste in der nähe

Geschäfte (bäckerei,
supermarkt ...)
restaurant
hotel/Fremdenzimmer/zeltplatz
spielplatz/ pick-nick
Schwimmbad
radverleihung/repairatur
öffentliche Toilette
Trinkwasser Punkt

Verkehr und Straßen

bahnhöfe
vorsicht
steigung / starke steigung
reperer Abstand

Pour vous repérer sur la véloroute de La Vallée du Loir à Vélo

A chaque carrefour de l'itinéraire, vous serez guidé dans les 2 sens grâce à des panneaux de signalisation vélo (sauf sur la section Villevêque / Angers)

Entre Durtal et Montoire :

le logo « La Vallée du Loir à vélo » accompagne votre progression, même si vous croisez d'autres itinéraires cyclables.

Vous êtes sur la véloroute nationale n°47



Entre Montoire et Illiers-Combray :

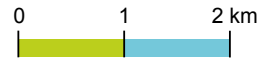
le logo « La Vallée du Loir à vélo » est associé à celui de «St Jacques à vélo» sur un tronçon commun.





15 Km

Saint-Eman / Saumeray



- véloroute v47**
"La Vallée du Loir à Vélo"
- Prudence / Caution
 - Pente forte-très forte / Slope



Vers
Chartres



Saint-Eman

6 km

Vallée de Reuse

Illiers-
Combray

Egl. Saint
Jacques

Blandainville

Epeautrolles

Ermenonville-la-Petite

Luplante

Mereglise

Canal de Marigny

La Thironne

Charonville

Saint-Avit-
les-Guespières

4 km

4,5 km

Saumeray

2,5 km

Mezieres-au-Perche

Bouville

Vitray-en-Beauce



Noëlville

La Palette

Genarville

La Toullauderie

La Toloterie

Moulin de Crouzet

Launay

La Ronce

D941

D352

A11

D154

D149

D149-10

D941

A11

D124

D137

D28

D149

D149

D28

Les Lubineries

Les Perruches

Les Dauffrais

La Grande Barre

Le Rouvray

Le Petit Chasnay

Les Gloriettes

Prétouville

Cité Charles Brune

Montbazard

Argançon

Aufferville

Montfoulon

Fransaches

Ecurolles

Montligeon

Noëlville

La Palette

La Couillauderie

Genarville

La Toloterie

Moulin de Crouzet

Launay

La Ronce

Les Lubineries

Les Perruches

Les Dauffrais

La Grande Barre

Le Rouvray

Le Petit Chasnay

Les Gloriettes

Prétouville

Cité Charles Brune

Montbazard

Argançon

Aufferville

Montfoulon

Fransaches

Ecurolles

Montligeon

Noëlville

La Palette

La Couillauderie

Genarville

La Toloterie

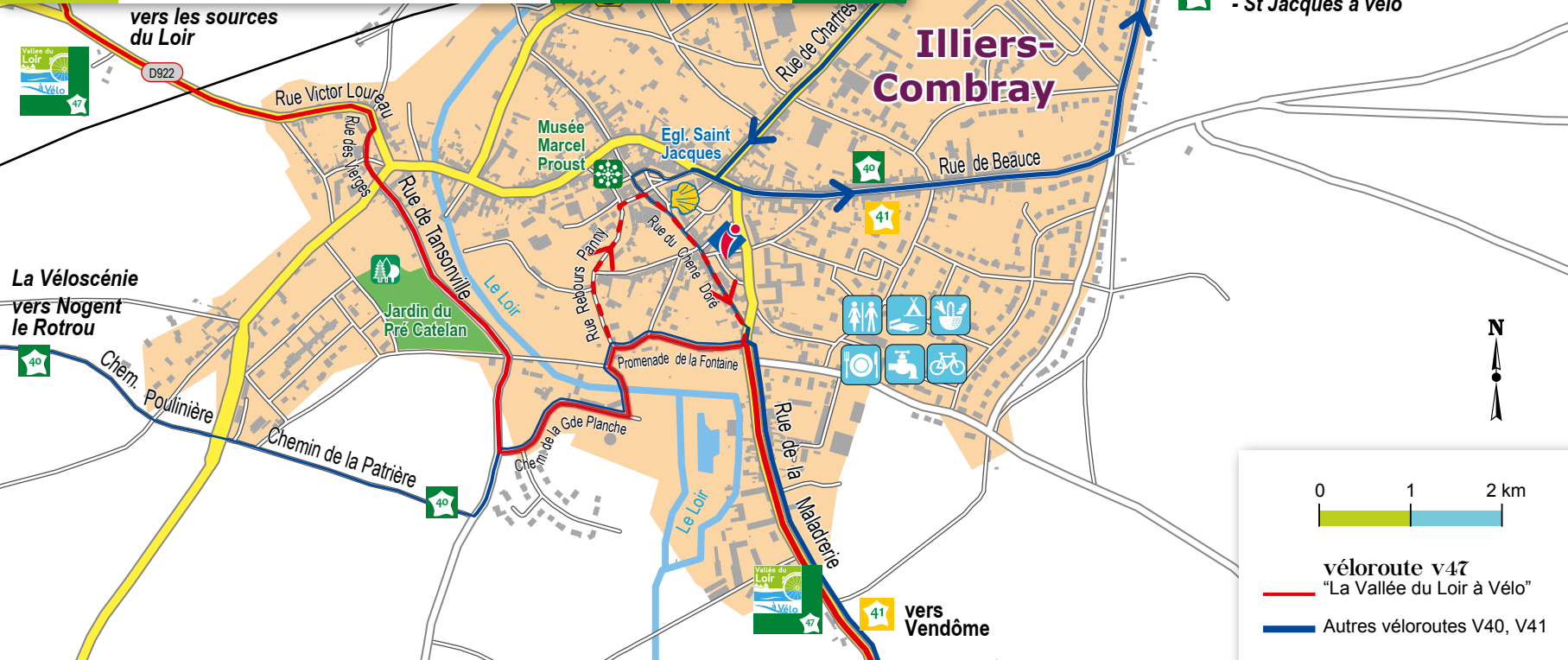
Moulin de Crouzet



Launay

La Ronce

A-1

Traversée d'Illiers-Combray




 vers Chartres
 La Véloscénie
- St Jacques à vélo

vers les sources
du Loir

La Véloscénie
vers Nogent
le Rotrou

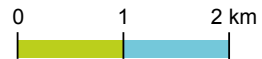
Illiers- Combray

 vers
Vendôme

véloroute v47
"La Vallée du Loir à Vélo"
 Autres véloroutes V40, V41

B

28 Km Saumeray / Bonneval / Châteaudun



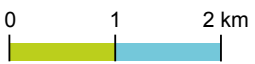
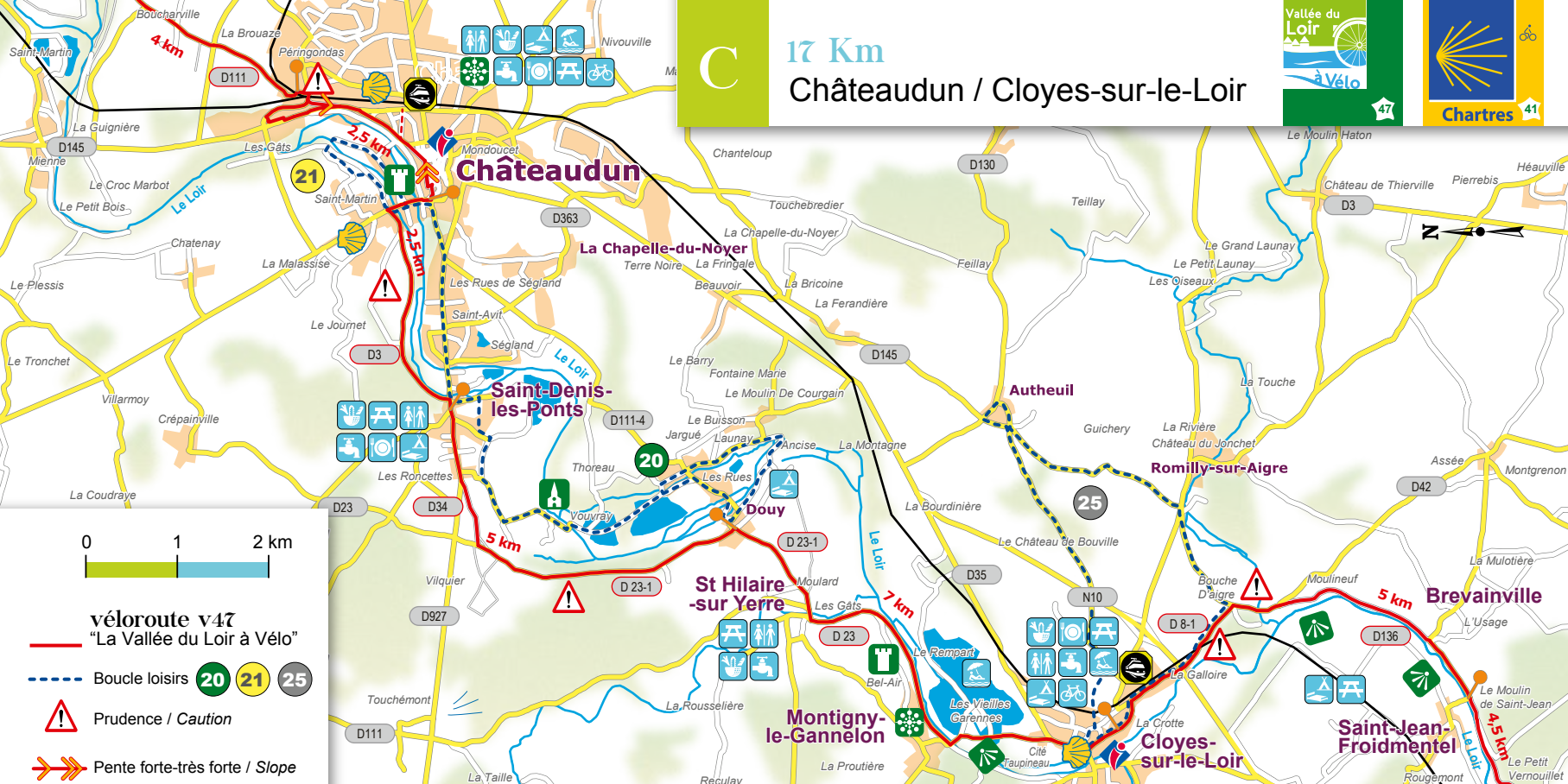
- véloroute v47**
"La Vallée du Loir à Vélo"
- Boucle loisirs 22 24**
- Prudence / Caution
- Pente forte-très forte / Slope





17 Km

Châteaudun / Cloyes-sur-le-Loir



- véloroute v47 "La Vallée du Loir à Vélo"
- Boucle loisirs 20 21 25
- Prudence / Caution
- Pente forte-très forte / Slope

D

18 Km

Cloyes-sur-le-Loir / Fréteval

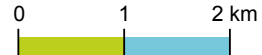
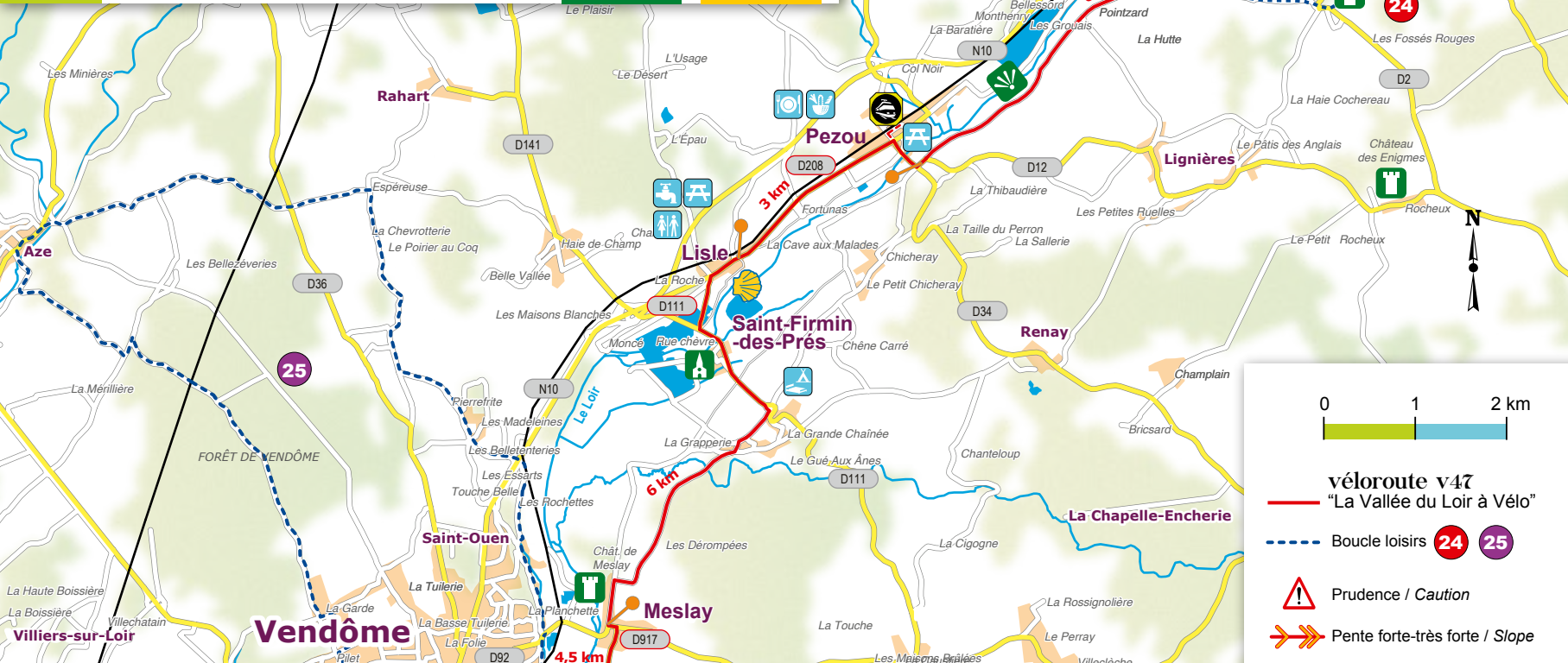
Vallée du Loir à Vélo
Chartres 41



E

15 Km

Fréteval / Meslay (Vendôme)

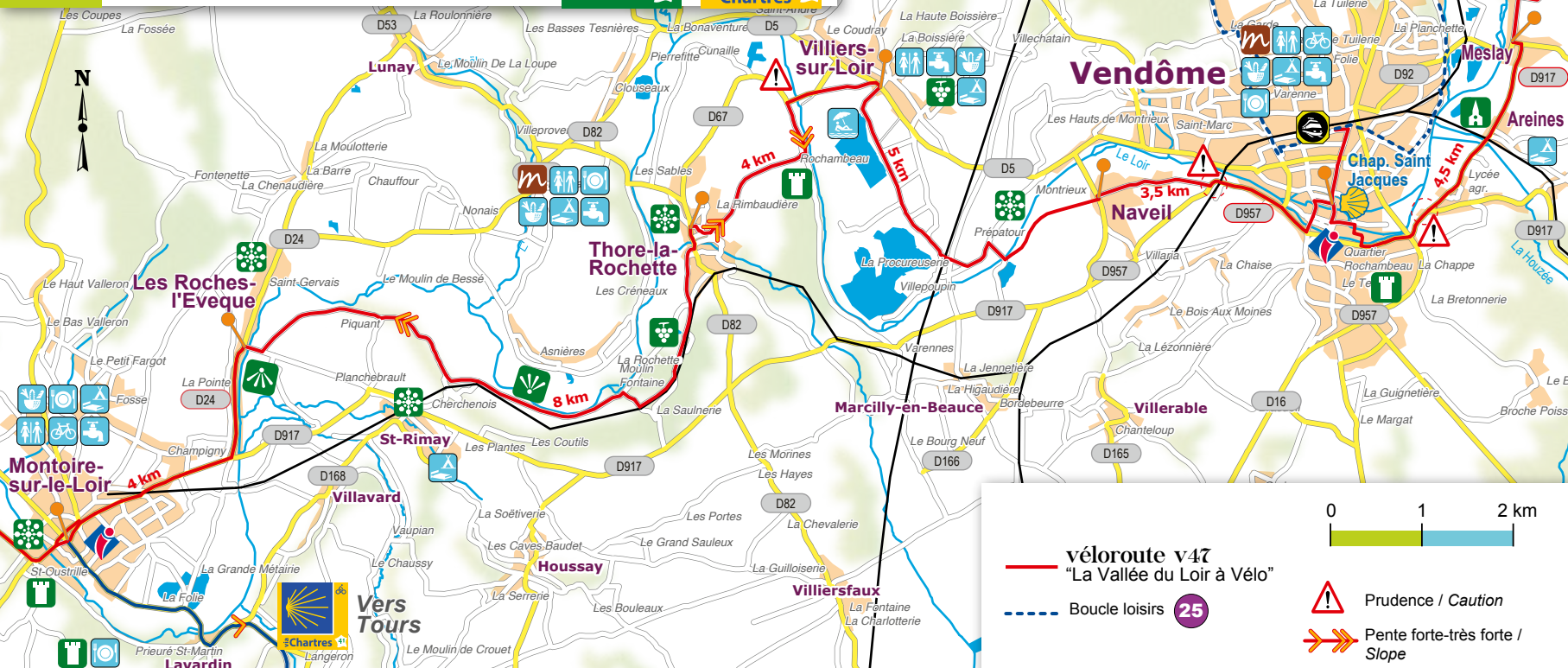


- véloroute v47**
"La Vallée du Loir à Vélo"
- Boucle loisirs **24** **25**
- Prudence / Caution
- Pente forte-très forte / Slope

F

29 Km

Meslay (Vendôme) / Montoire




 **véloroute v47**
 "La Vallée du Loir à Vélo"

 Boucle loisirs **25**



 Prudence / Caution

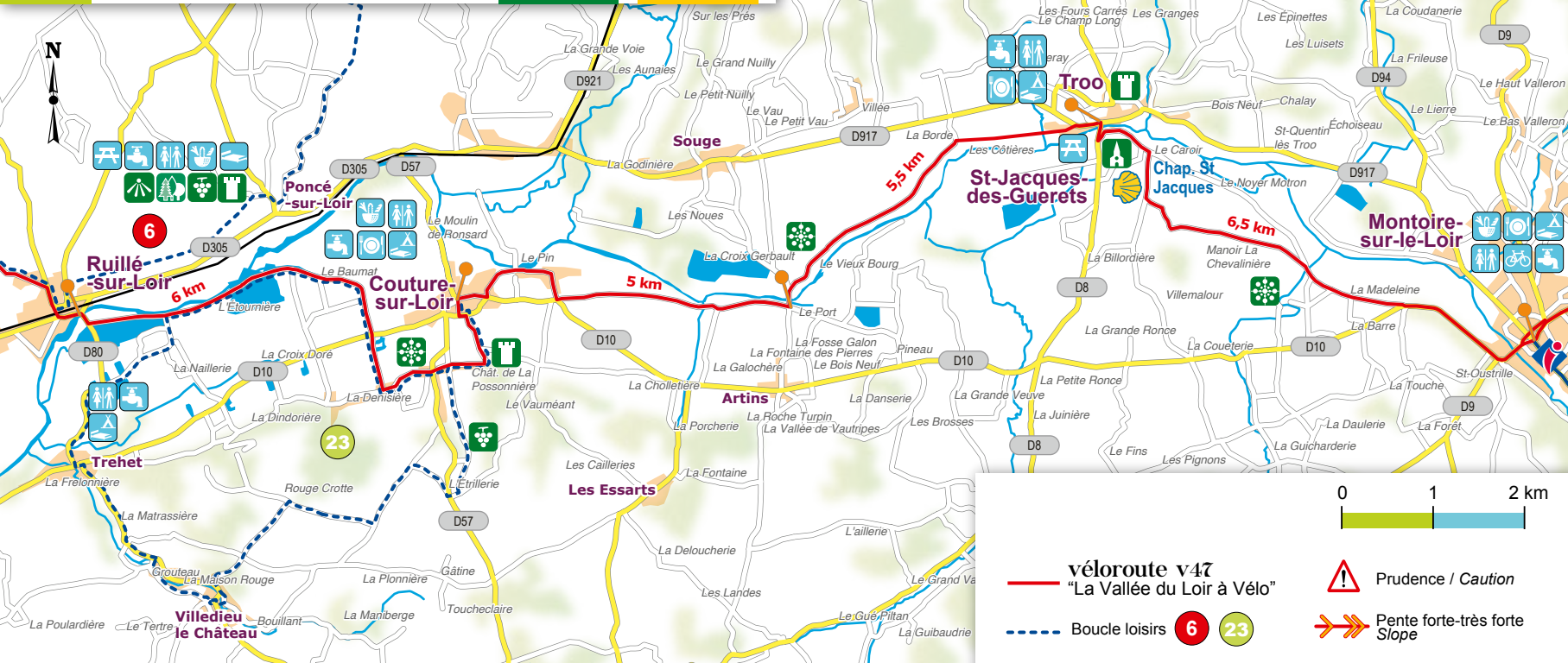
 Pente forte-très forte / Slope

G

23 Km
Montoire / Ruillé

Vallée du Loir à Vélo

Chartres 41



véloroute v47
"La Vallée du Loir à Vélo"

--- Boucle loisirs **6** **23**



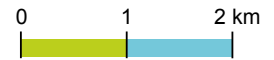
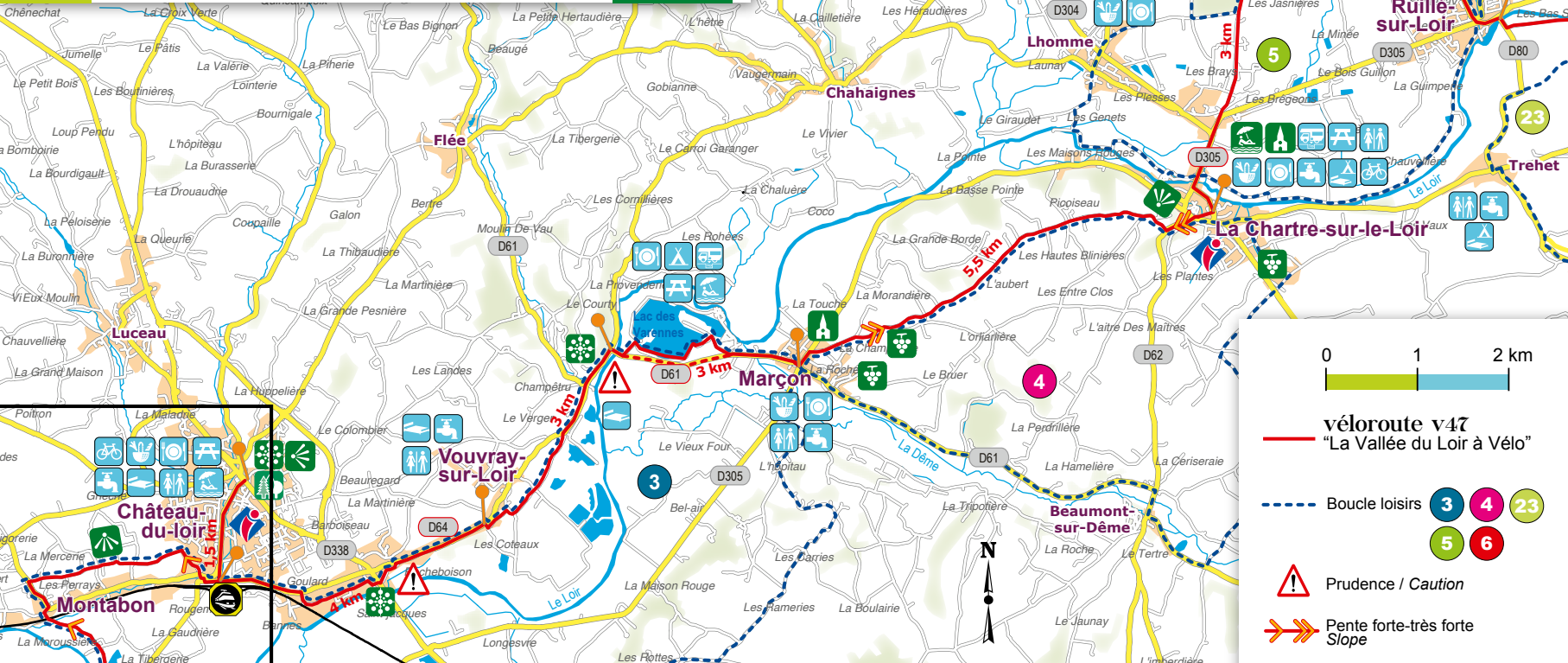
Prudence / Caution

Pente forte-très forte Slope

H

22 Km

Ruillé sur-le-L. / Château-du-Loir

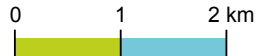
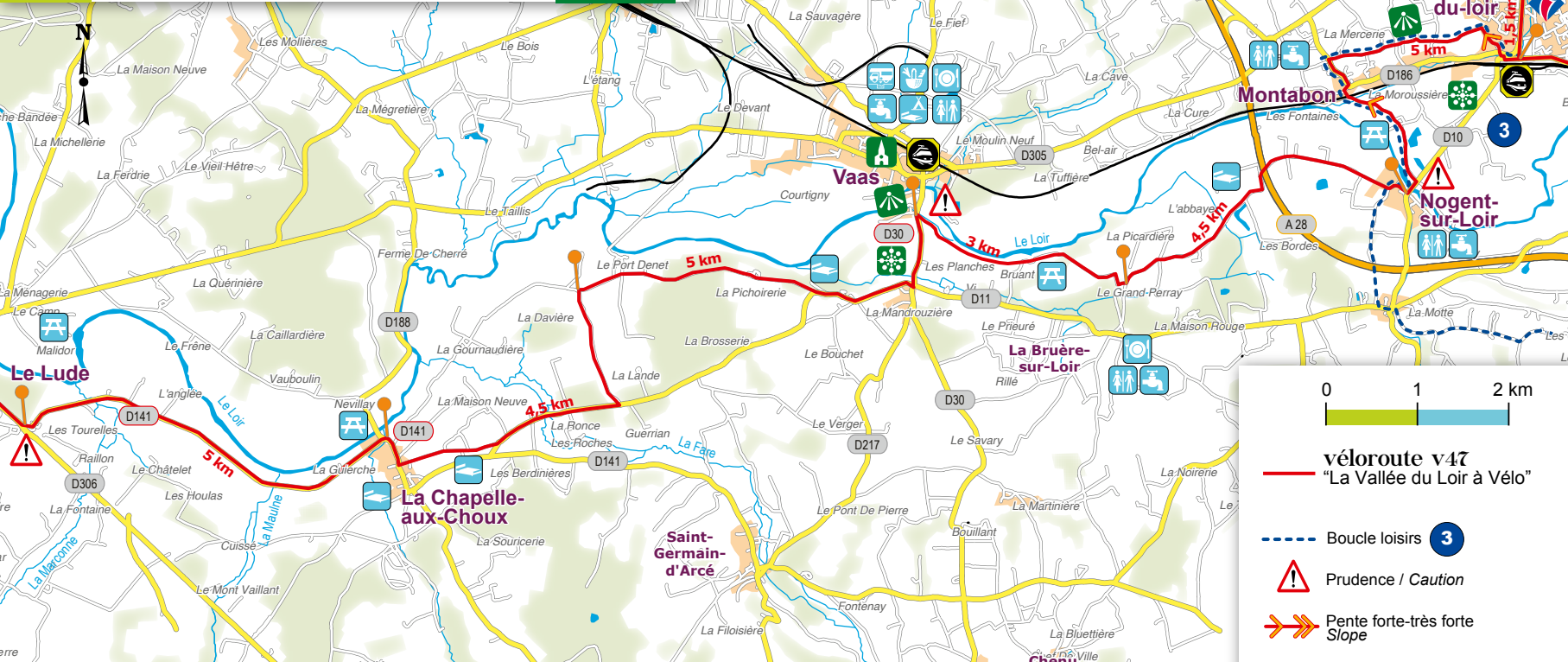


véloroute v47
"La Vallée du Loir à Vélo"

- Boucle loisirs **3** **4** **23**
5 **6**

- Prudence / Caution
- Pente forte-très forte Slope

I 28 Km Château-du-Loir / Le Lude



- véloroute v47**
"La Vallée du Loir à Vélo"
- Boucle loisirs 3**
- Prudence / Caution**
- Pente forte-très forte Slope**



— véloroute v47
"La Vallée du Loir à Vélo"

⚠ Prudence / Caution

--- Boucle loisirs 1 2

K

19 Km

La Flèche / Baugé

44



véloroute v47
 "La Vallée du Loir à Vélo"

- Voie verte La Flèche Baugé
- - - Boucle loisirs 1 2

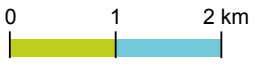
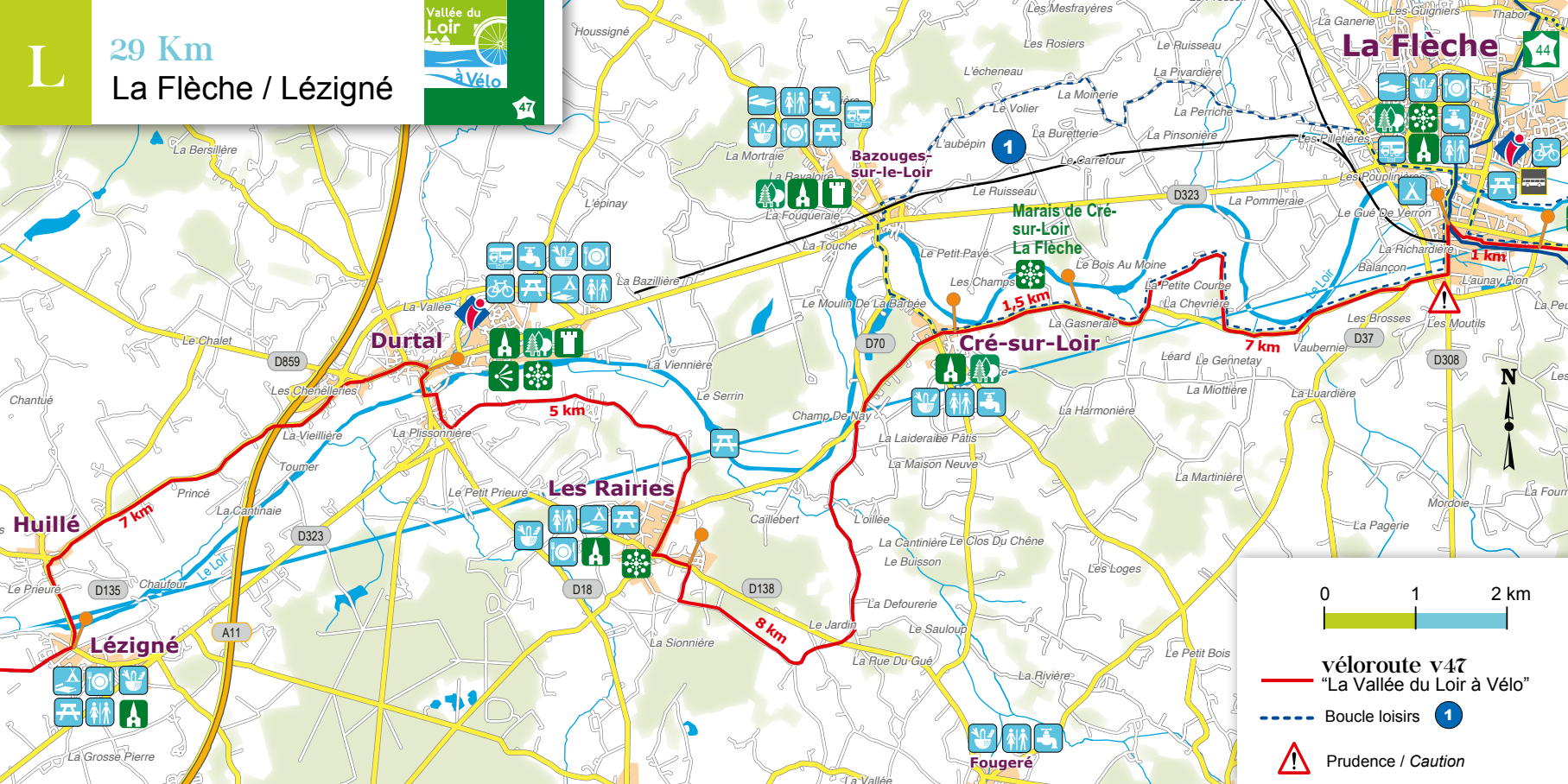
Baugé-en-Anjou



La Loire à Vélo
 Vers Saurmur

L

29 Km La Flèche / Lézigné

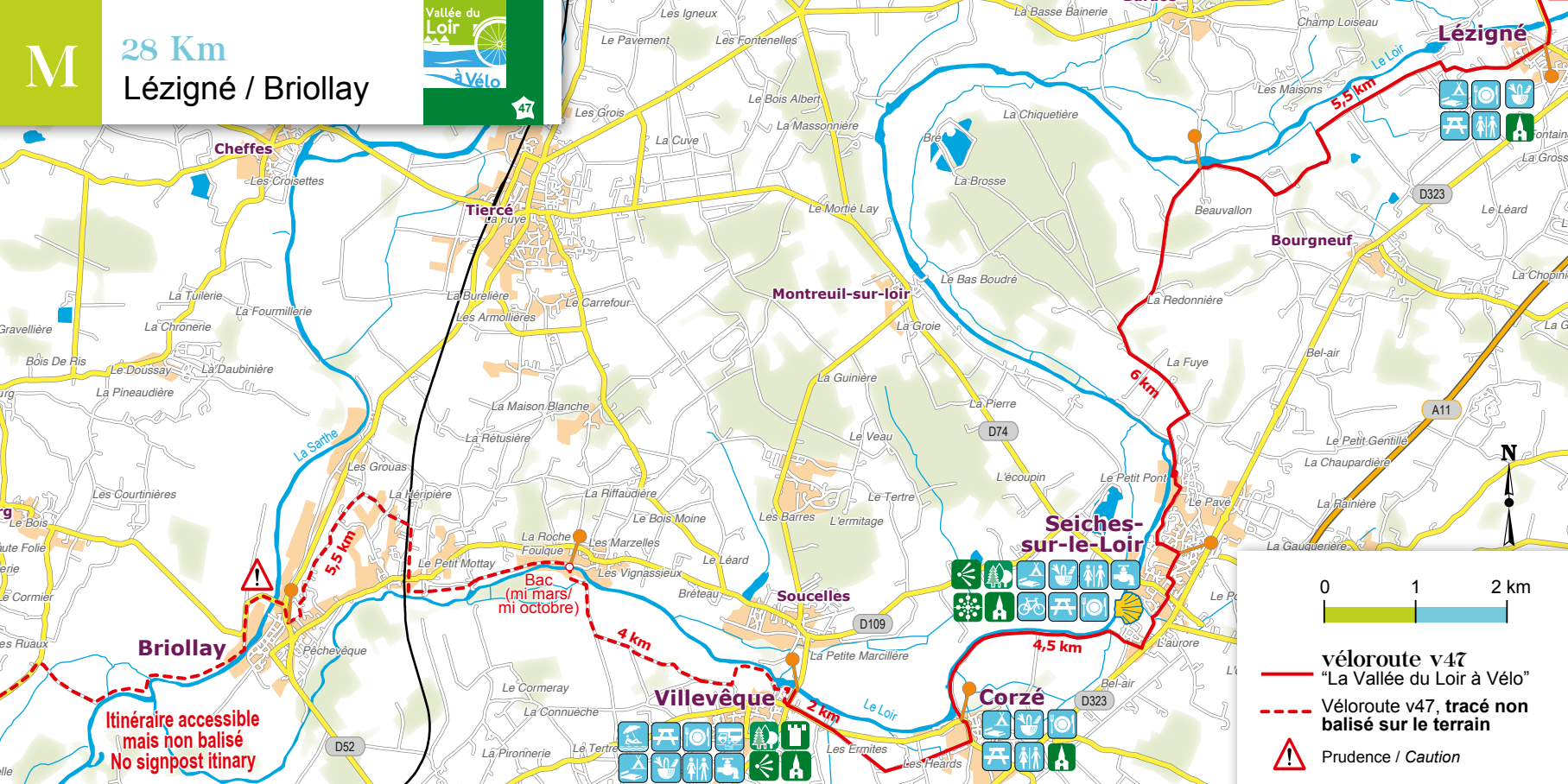


- véloroute v47**
"La Vallée du Loir à Vélo"
- Boucle loisirs **1**
- Prudence / Caution

M




28 Km

Lézigné / Briollay



Itinéraire accessible
mais non balisé
No signpost itinary

Bac
(mi mars/
mi octobre)

-  véloroute v47
"La Vallée du Loir à Vélo"
-  Véloroute v47, tracé non balisé sur le terrain
-  Prudence / Caution



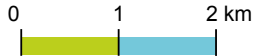
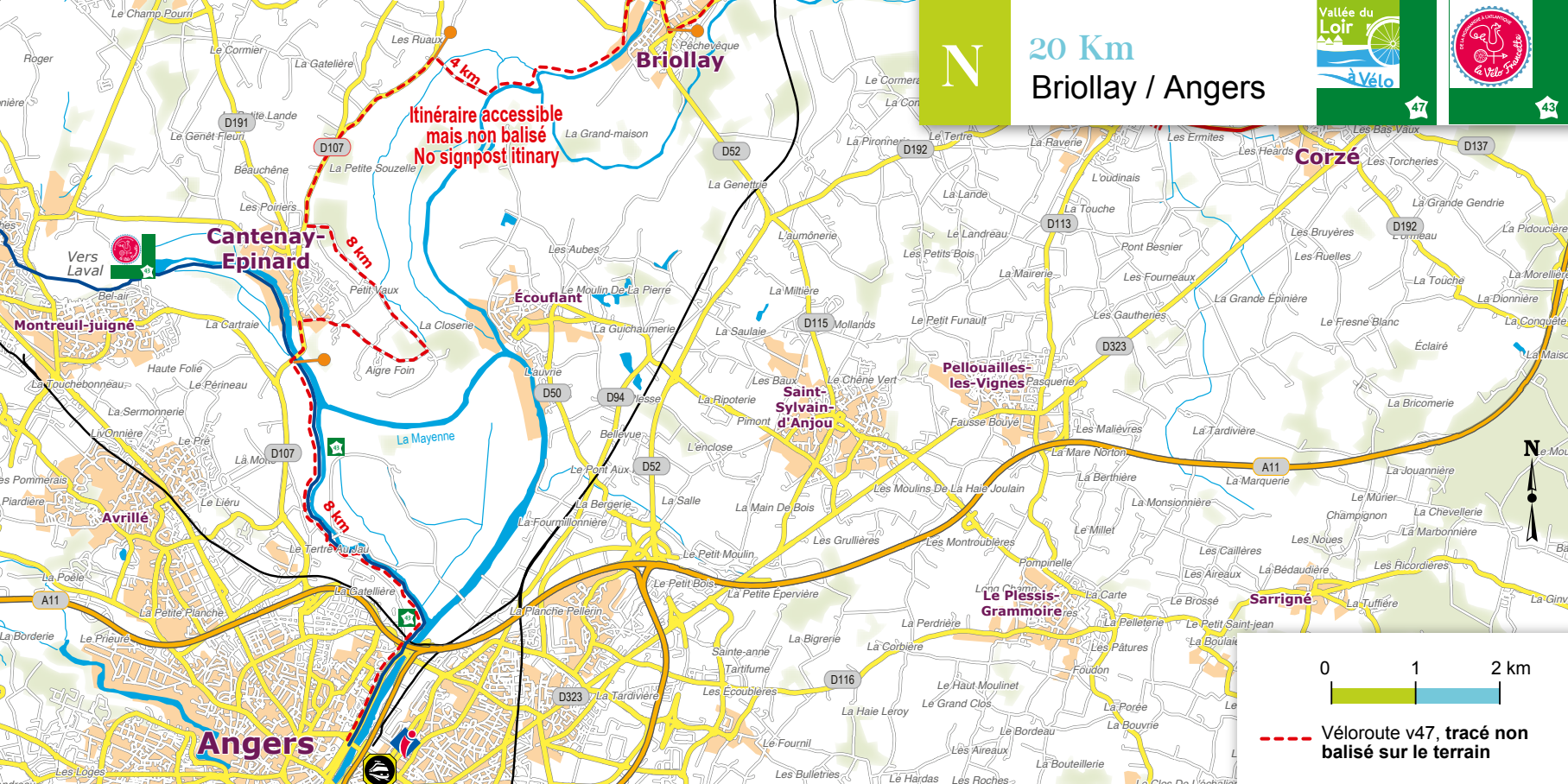
47

43

N

20 Km Briollay / Angers

Itinéraire accessible
mais non balisé
No signpost itinary



--- Véloroute v47, tracé non balisé sur le terrain

Comment rejoindre La Vallée du Loir à Vélo ?

How to reach 'La Vallée du Loir' cycle route

En voiture / By car

A11 Paris / Le Mans : sorties- exit N°2 Chartres, N°3-1 Illiers Combray, N°10 La Flèche, N°11 Durtal, N°12 Seiches sur le Loir – Baugé et N°15 Angers
A 28 Le Mans / Tours : sorties- exit N°26 : Château du Loir – Le Lude et N°27 Neuillé-Pont-Pierre

Liaisons SNCF / train connections

En train : (horaires disponibles dans les offices de tourisme et sur www.voyages-sncf.com)

Ligne TGV Paris-Tours : arrêt à Vendôme

Ligne TGV Paris / Le Mans / Nantes : arrêt à Angers

Ligne Intercité Paris / Chartres / Le Mans : nombreux arrêts entre Paris et Chartres

Ligne Intercité Paris / Châteaudun / Vendôme / Tours : nombreux arrêts entre Châteaudun et Vendôme

Ligne TER Paris / Chartres / Le Mans : nombreux arrêts entre Paris et Chartres

Ligne TER Paris / Chartres / Droué : arrêt à Illiers-Combray

Ligne TER Le Mans / Tours : arrêts à Château du Loir et Vaas

Autobus SNCF : Le Mans / La Flèche / Saumur

Contacts utiles : Useful contacts:



Les partenaires labellisés « Accueil vélo » : Partners with the 'Accueil vélo' (Cyclists Welcome) accreditation :

Retrouvez sur nos sites internet : www.vallee-du-loir.com et www.marandovelo.fr, tous les partenaires « Accueil Vélo ». Tous sont situés sur votre parcours, à moins de 5 km de l'itinéraire et vous garantissent des conditions de séjour idéales (abri vélo sécurisé, kit de réparation...).

Available on our website: www.vallee-du-loir.com
Partners with the 'Accueil vélo' (Cyclists Welcome) accreditation are all located along your ride, less than 5 km from the route. They all guarantee the best services for the perfect break (secure bike shelters, repair kits, etc.)



Partagez votre expérience et vos photos sur Facebook «Tourisme en Vallée du Loir» et sur Instagram en utilisant le hashtag #valleeduloir. Share your experience and your photos on the Facebook Page «Tourisme en Vallée du Loir» and on Instagram with the hashtag #valleeduloir.

Les offices de tourisme Tourism offices

Office de tourisme de Chartres : 8 rue de la Poissonnerie - 28008 Chartres

Tél : 02.37.18.26.26 www.tourisme-chartres.com

Office de tourisme du Pays de Combray : 5 rue Henri Germond - 28120 Illiers-Combray

Tél : 02.37.24.24.00 www.cc-paysdecombray.fr

Bonneval Découvertes : 2 square Westerham - 28800 Bonneval

Tél : 02.37.47.63.63 www.bonnevalaufilduloir.com

Office de tourisme de Châteaudun : 1 rue de Luynes - 28200 Châteaudun

Tél : 02.37.45.22.46 www.tourisme-chateaudun.fr

Maison du Tourisme des 3 rivières : 25 rue nationale - 28200 Cloyes les Trois Rivières

Tél : 02.37.98.55.27 www.ot-cloyes-canton.fr

Office de tourisme du Perche & Haut Vendômois : place Pierre Genevée - 41160 Freteval

Tél : 02.54.82.35.01 www.cphv41.fr

Office de tourisme Territoires Vendômois Tél : 02.54.77.05.07 www.vendome-tourisme.fr

À Vendôme : Hôtel du Saillant 47-49 rue Poterie - 41100 Vendôme

À Montoire : 3 place Clemenceau - 41800 Montoire sur le Loir

Office de tourisme de la Vallée du Loir Tél : 02.43.38.16.60 www.vallee-du-loir.com

À La Chartre sur le Loir : 13 place de la République - 72340 La Chartre sur le Loir

À Château du Loir : 2 av Jean Jaurès, parc Henri Goude - 72500 Château du Loir

Au Lude : Place François de Nicolay - 72800 Le Lude

À La Flèche : 20 bd de Montréal - 72200 La Flèche

Office de tourisme Baugeois - Vallée en Anjou : Place de l'Europe - 49150 Baugé en Anjou

Tél : 02.41.89.18.07 www.tourisme-bauge.com

Office de tourisme Anjou Loir et Sarthe : 41 Rue du Maréchal Leclerc - 49430 Durtal

Tél : 02.41.76.37.26 www.tourisme-anjouloiretsarthe.fr

Office de tourisme Angers Loire Métropole (Destination Angers) : 7 place Kennedy BP 15157 - 49051 Angers Cedex 02

Tél : 02.41.23.50.00 www.destination-angers.com

Vous souhaitez louer un vélo ?

You wish to rent a bike?

La Maison du vélo Gare SNCF, Place Pierre Semard - 28000 Chartres

Tél : 02.37.32.83.51

Camping du Bois Fleuri Route de Brou - 28120 Illiers-Combray

Tél : 02.37.24.03.04

Camping du Moulin à tan 80 rue de Chollet - 28200 Châteaudun

Tél : 02.37.45.05.34

Office de tourisme de Châteaudun 1 rue de Luynes - 28200 Châteaudun

Tél : 02.37.45.22.46

Camping du Val Fleuri Route de Montigny - 28220 Cloyes les Trois Rivières

Tél : 02.37.98.50.53

Maison du tourisme des 3 rivières 25 rue nationale -

28200 Cloyes les Trois Rivières - Tél : 02.37.98.55.27

Office de tourisme du Perche et Haut Vendomois place Pierre Genevée -

41160 Freteval - Tél : 02.54.82.35.01

Camping «Au coeur de Vendôme» 2 rue Geoffroy Martel - 41100 Vendôme

Tél : 02.54.77.00.27

Cyclo Evasion-Vendôme 59 Fbg Chartrain - 41100 Vendôme

Tél : 02.54.23.67.42 (réparation)

Sport Passion 41 10 place du Maréchal Foch - 41800 Montoire sur le Loir

Tél : 02.54.85.35.48 (réparation)

Office de tourisme de la Vallée du Loir 13 place de la République - 72340 La Chartre sur le Loir

Tél : 02.43.38.16.60

Camping du lac des Varennes Saint Lezin - route de Port Gautier - 72340 Marçon

Tél : 02.43.44.13.72

La Boîte à vélo 63 avenue Jean Jaurès - 72500 Château du Loir

Tél : 06.03.06.72.62 (réparation)

Camping Au bord du Loir Route du Mans - 72800 Le Lude

Tél : 02.43.94.67.70

Camping La Chabotière Place des tilleuls - 72800 Luché Pringé

Tél : 02.43.45.10.00

Office de tourisme de la Vallée du Loir 20 boulevard de Montréal - 72200 La Flèche

Tél : 02.43.38.16.60

Camping de la Route d'Or allée du camping - 72200 La Flèche - Tél : 02.43.94.55.90

Office de tourisme Baugeois Vallée en Anjou Place de l'Europe - 49150 Baugé en Anjou

Tél : 02.41.89.18.07

Camping des Portes de l'Anjou 9 Rue du Camping - 49430 Durtal - Tél : 02.41.76.31.80

Espaces 2 roues 45 rue Beaurepaire - 49100 Angers - Tél : 02.41.87.69.46 (réparation)

Détours de Loire 16 rue Denis Papin - 49 000 Angers - Tél : 02.41.87.13.09 (réparation)

Newteon Angers 29 rue de la Roë, - 49100 Angers - Tél : 02.41.23.94.07 (uniquement location de vélo électrique)

Vert Event 23 rue Paul Bert - 49100 Angers - Tél : 02.72.72.54.44 (réparation)

Besoin de réparer un vélo ?

Need to repair a bike?

Décathlon 28 route de Blois - 28200 Châteaudun - Tél : 02.37.45.84.84

Ets Develay 16 bis rue de Varize - 28200 Châteaudun - Tél : 02.37.45.09.43

Doré Philippe Parc d'activités St Severin - 28220 Cloyes les Trois Rivières

Tél : 02.37.98.52.22

CycloTech-Vendôme 71 avenue Ronsard - 41100 Vendôme - Tél : 02.54.72.23.28

Cyclo Evasion-Vendôme 59 Fbg Chartrain - 41100 Vendôme

Tél : 02.54.23.67.42 (loueur)

Intersport rue Albert Thomas - 41100 Vendôme - Tél : 02.54.77.04.68

Sport Passion 41 10 place du Maréchal Foch - 41800 Montoire sur le Loir

Tél : 02.54.85.35.48 (loueur)

La Boîte à vélo 63 avenue Jean Jaurès - 72500 Château du Loir

Tél : 06.03.06.72.62 (loueur)

Cycles du Loir Zac de la Monnerie - 72200 La Flèche - Tél : 02.43.45.08.63

Stéphane Guilmet 57 rue Grollier - 72200 La Flèche - Tél : 02.43.94.00.72

Intersport Parc de la Monnerie - 72200 La Flèche - Tél : 02.43.48.17.55

Cycles et Motoculture du Loir ZI La Blaisonnaire - 49140 Seiches sur le Loir

Tél. 02.41.76.63.48

Espaces 2 roues 45 rue Beaurepaire - 49100 Angers

Tél : 02.41.87.69.46 (loueur)

Détours de Loire 16 rue Denis Papin - 49 000 Angers

Tél : 02.41.87.13.09 (loueur)

Maison de la bicyclette 16 avenue Victor Chatenay - 49100 Angers

Tél : 02.41.43.35.55

La Tête dans le guidon 21 rue Maillé - 49100 Angers - Tél : 02.41.37.48.27

Le Vélo Bar 69 rue Bressigny - 49100 Angers - Tél : 02.41.86.35.94

Vert Event 23 rue Paul Bert - 49100 Angers

Tél : 02.72.72.54.44 (loueur)



Le vélo et la vallée du Loir, c'est une longue histoire...

The bicycle and 'La Vallée du Loir' share a long history together...

Les « Rustines »

Louis Désiré Auguste Rustin (1880-1954) est l'inventeur de la Rustines, un système pratique, rapide et économique permettant de fixer des pièces de caoutchouc sur les chambres à air percées. Ce passionné de cyclisme vous fait avancer depuis plus d'un siècle. Installé à Clichy sur seine, Louis Rustin délocalise à La Chartre sur le Loir sa production (sa passion pour la pêche et le besoin d'eau) sur le site d'une ancienne filature de coton à l'abandon depuis 1917 et dépose le brevet de ces petites rondelles ainsi que la marque en 1922.

Ainsi, les Rustines étaient fabriquées en vallée du Loir, à une cadence de 30 millions d'unités par mois dans les années 50.

Entreprise Rustin
72340 La Chartre sur le Loir
www.rustines.fr

The 'Rustines' (puncture patches)

Louis Désiré Auguste Rustin (1880-1954) is the inventor of the puncture patch (known as 'Rustines' in France) - a very practical, quick and economic method of fixing pieces of rubber over a hole in the inner tube. This cycling enthusiast has kept us all moving along for over a century. Louis Rustin's business was initially located in Clichy sur Seine, before moving to La Chartre sur le Loir (where he could satisfy his passion for fishing, along with access to water). It was sited in a old cotton mill, abandoned since 1917. The patent for the patches and the brand was filed in 1922. Throughout the 50s, 'Rustines' were manufactured in 'La Vallée du Loir' at a rate of 30 million units per month.

Rustin Company
Usine de Crousilles - 72340 La Chartre sur le Loir
www.rustines.fr

