



La vallée de l'Yerre

Départ : **CLOYES-LES-TROIS-RIVIÈRES**

Arrivée : **SAINT-HILAIRE-SUR-YERRE**

Niveau : **Difficile**

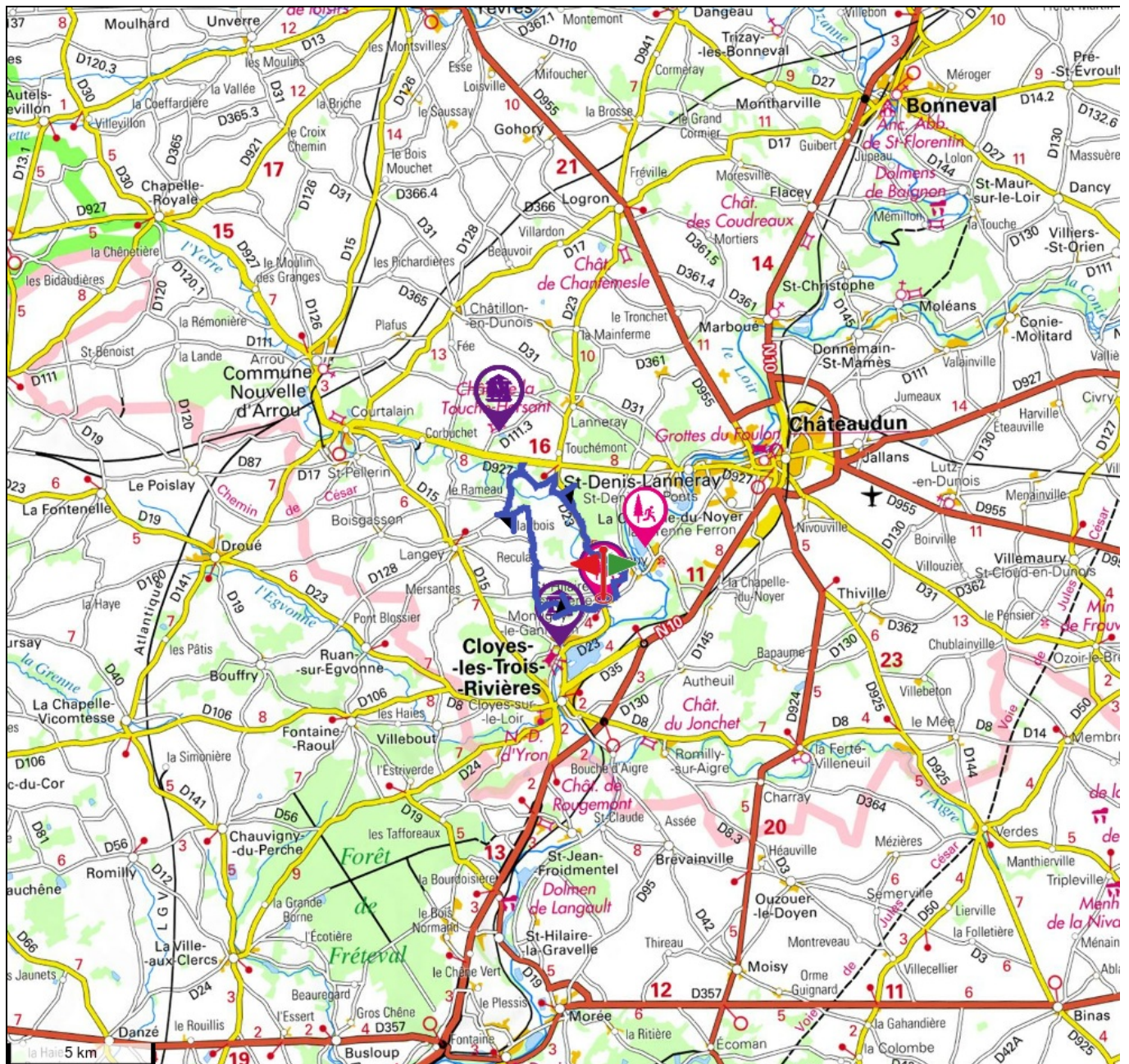
Note : ★★★★★

Durée moyenne : **4:30**

Longueur : **17,73 km**

Dénivelé positif : **128 m**

Dénivelé négatif : **-130 m**



DESCRIPTION DU CIRCUIT

L'Yerre s'en vient, accompagnée de senteurs et de bruissements qu'elle semble avoir emportés des profondeurs de la forêt, pour s'en aller en côtoyant les confins du Perche se jeter dans le Loir, au dessus de Cloyes. Circuit réalisé avec le concours du Comité Départemental de Randonnée Pédestre d'Eure-et-Loir. Suivre le balisage jaune. Saint Hilaire-sur-Yerre : église (XI, XII et XVème) avec tabernacle du XVIIème - Bois et rives de l'Yerre - Lavoir

DÉTAIL DE VOTRE RANDO

CLOYES-LES-TROIS-RIVIÈRES - Départ : De l'église, prendre la direction de Douy.

0,3 km : Continuer cette route qui bifurque à gauche. Tourner à gauche dans la ruelle des 4 Vents. Au bout, prendre à droite le chemin sur 350 m, puis deux fois à gauche.

2,1 km : Au carrefour, tourner à droite, puis à gauche et tout de suite à droite après la clôture. Au bois, prendre à gauche le chemin qui descend, traverse les bois et débouche sur la ferme du Vivier. Tourner à droite sur la D 23 et longer les bois sur 4 km.

6,1 km : Prendre le chemin à gauche qui longe la lisière. Au gué, tourner dans le chemin à droite qui monte, puis à gauche en haut. Traverser la ferme de la Taille et continuer le chemin qui arrive sur la D 1261. Tourner à gauche et traverser le pont sur l'Yerre. Continuer cette route en passant Villebalay.





10,5 km : A la maisonnette, prendre à gauche dans le chemin en lisière de bois. Au bout d'un kilomètre, tourner à droite et rejoindre Clairbois.

12,2 km : Continuer par la route en tournant à droite, puis à gauche jusqu'à Reculay.

13,7 km : Tourner à droite sur la D 3635, puis à gauche et continuer cette petite route. Au croisement, prendre à gauche la D 1287, puis le chemin en face qui s'enfonce dans le bois de Montigny. Sortir du bois et tourner à gauche en laissant la ferme de la Proutière sur la droite. Le chemin en plaine entre ensuite dans les bois. Continuer ce chemin qui bifurque à gauche au bout d'un km.

17 km : Traverser la route en laissant le château d'eau à droite. Descendre le chemin qui devient assez pentu en s'approchant des maisons. En bas, rejoindre l'église à gauche.

INFOS PRATIQUES À PROXIMITÉ

	Site naturel
Château de la Touche Hersant La Touche Hersant 28200 SAINT-DENIS-LANNERAY	02 37 96 10 04 / 06 16 76 33 93
	Site culturel
Château de la Touche Hersant La Touche Hersant 28200 SAINT-DENIS-LANNERAY	02 37 96 10 04 / 06 16 76 33 93
Château de Montigny-le-Gannelon Avenue du Marquis de Lévis 28220 CLOYES-LES-TROIS-RIVIÈRES	02 37 98 30 03 / 06 03 96 29 08 http://www.domainedemontigny.com
	A faire
Parcours no-kill sur l'Yerre Mairie --rue grande 28220 CLOYES-LES-TROIS-RIVIÈRES	02 54 86 64 29 / 06 38 44 01 89 http://groupementpecheduloir.com
	Activité pleine nature
Parcours no-kill sur l'Yerre Mairie --rue grande 28220 CLOYES-LES-TROIS-RIVIÈRES	02 54 86 64 29 / 06 38 44 01 89 http://groupementpecheduloir.com
Plans d'eau de la Basse Plaine La Basse Plaine 28200 CLOYES-LES-TROIS-RIVIÈRES	06 75 02 64 61 http://www.brochetonsduloir.com

BALISAGE DES SENTIERS

Selon les types de pratiques, certains circuits sont balisés dans un sens, d'autres dans les deux sens. Les circuits nature ne sont pas balisés. Pour plus d'informations sur le balisage, consultez la page randonnees.eurelien.fr/le-balisage

CHARTRE DU RANDONNEUR

Les circuits à pied, à VTT et à cheval empruntent des chemins et sentiers ruraux du domaine public fréquentés par tous types de randonneurs. A ce titre, nous vous invitons à suivre les conseils présents sur la page randonnees.eurelien.fr/la-charte