

# Le tour de la myrtille, Burzet

Cette randonnée autour de Burzet, vous emmène à la découverte de beaux panoramas sur la Haute-vallée de l'Ardèche. Elle passe également dans de belles châtaigneraies et champs de myrtilles.

Arpentez la vallée de la Bourges, faufilez-vous entre les myrtilles sauvages et les châtaigniers centenaires. Vous êtes bien au cœur de l'Ardèche. Sauvage, vivante et mystérieuse. Cette jolie randonnée au départ du village de Burzet, vous entraîne sur les hauteurs. En fin de parcours vous pourrez emprunter le chemin de croix pour compléter la balade.

## Infos pratiques

---

Pratique : à pied

---

Durée : 2 h 30

---

Longueur : 6.0 km

---

Dénivelé positif : 232 m

---

Difficulté : Moyen

---

Type : Boucle

---


Thèmes : Châtaigneraie, Géologie, Patrimoine historique et religieux


## Itinéraire

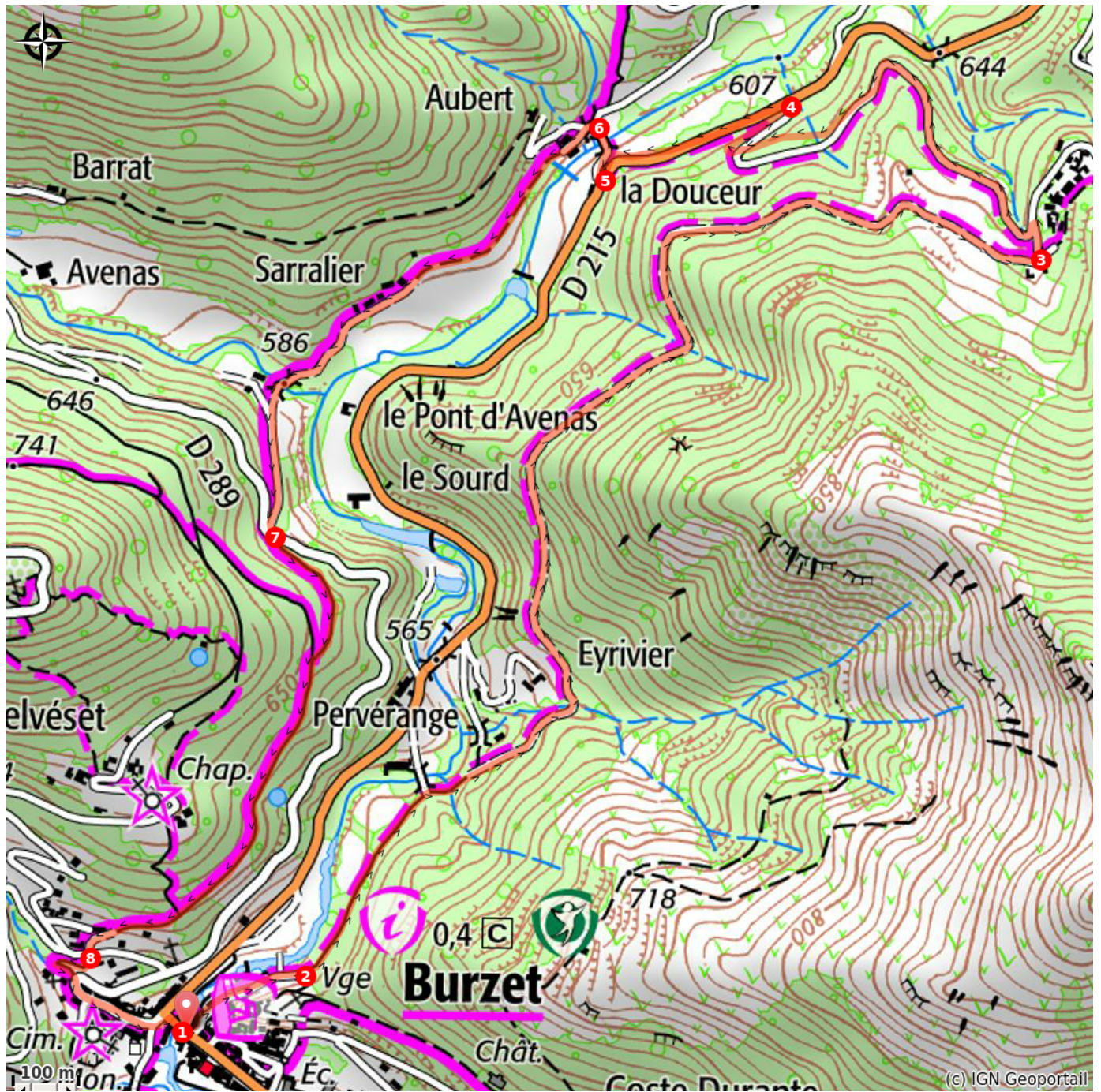
**Départ** : Parking petit casino

**Arrivée** : Parking petit casino

Balisage :  GRP  PR

1. Départ du panneau « INFO RANDO », sur la place du casino. Prenez la rue de Lalevade qui part en face du panneau info rando avant le pont sur la Bourges.
2.  Au poteau suivez la direction Lachamp-Raphaël. A 500 m, quittez la piste pour suivre le sentier qui grimpe à droite en traversant les châtaigneraies et les tapis de myrtilles.
3. A l'entrée du hameau de Sausses prenez à gauche, poursuivez sur 60m et empruntez la route qui descend.
4. A l'embranchement avec la départementale, prenez à gauche sur 300 mètres.
5. Quittez la route, pour prendre le petit escalier à droite qui rejoint le pont en contrebas.
6. Après le pont, prenez à gauche. Après avoir traversé les maisons du moulin d'Aubert, le sentier longe une béalière et traverse le hameau du Sarralier. Le chemin rejoint une piste goudronnée, suivez-la jusqu'au croisement avec la RD289.

7. Traversez la route, le chemin monte à gauche du réservoir d'eau. Le sentier rejoint la voie romaine pavée, descendez jusqu'à Burzet.
8.  Suivez la direction Burzet 0.6km pour rejoindre votre point de départ.

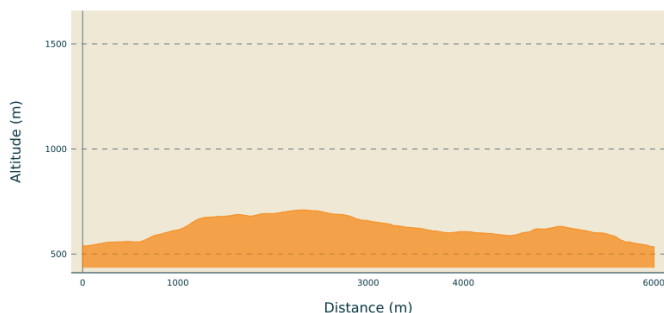


# Toutes les infos pratiques

## Recommandations

La boucle est balisée par de la peinture jaune et blanche.

## Profil altimétrique



Altitude min 535 m

Altitude max 710 m

## Accès routier

Aubenas, prenez la N102 jusqu'à Pont de Labeaume. A la sortie du village prendre à droite la D536, direction Montpezat-sous-Bauzon puis la D215 direction St Pierre de Colombier.

Thueyts, prenez la N102, direction Aubenas. Avant l'entrée de Pont de Labeaume, prenez la direction Montpezat-sous-Bauzon puis la D215 direction St Pierre de Colombier.

## Parking conseillé

Parking petit casino au centre du village

## Lieux de renseignement

Office de Tourisme de Meyras  
2 place du Bosquet, Neyrac les Bains,  
07380 Meyras

[tourisme.meyras@wanadoo.fr](mailto:tourisme.meyras@wanadoo.fr)

Tel : 0475364626

<http://>

[www.ardechedessourcesetvolcans.com](http://www.ardechedessourcesetvolcans.com)

