CÉVENNES d'ARDÈCHE

GUIDE DE RANDONNÉES

30 circuits pédestres

CÉVENNES d'ARDÈCHE
Office de tourisme
www.cevennes-ardeche.com
Bureau de Joyeuse
63 Avenue François Boissel
07260 JOYEUSE
Bureau des Vans
17 place Léopold Ollier
07140 LES VANS
Tél : 04 75 37 24 48
contact@cevennes-ardeche.com

Crédits : Guillaume & Laurie , Fombon, Borre Zimmermann, année 2020

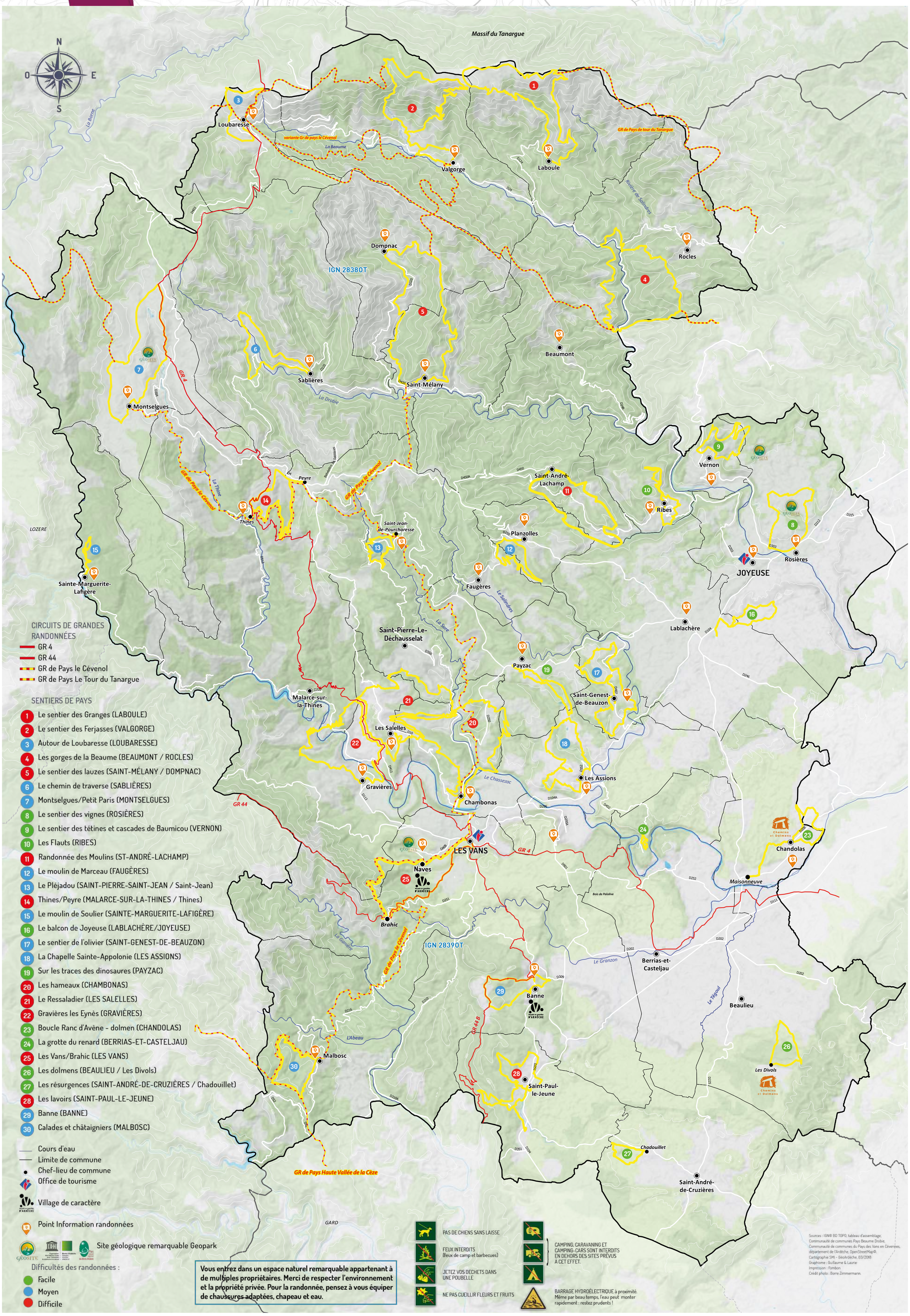

Difficulté : facile moyen difficile

1 Le sentier des Granges (LABOULE)

Distance	Dénivelé cumulé	Durée	Balisage
15 km	922 m	6h	

Départ de la mairie
Depuis la montée du village jusqu'aux hauteurs du Tanargue, vous découvrirez des châtaigneraies, paysage emblématique de l'Ardéche. Pour en savoir plus sur la châtaigne venez visiter l'Espace Castanéa à Joyeuse !

2 Le sentier des Ferjasses (VALGORGE)

Distance	Dénivelé cumulé	Durée	Balisage
19 km	1053 m	6h	

Départ du Centre social
Partez sur ce chemin exceptionnel qui vous mène jusqu'aux sommets du Tanargue, qui abritent la dernière estive collective d'Ardèche de moutons. Tout là-haut vous pourrez profiter de vues exceptionnelles sur les Cévennes, sur l'Ardèche.

3 Autour de Loubaresse (LOUBARESSE)

Distance	Dénivelé cumulé	Durée	Balisage
6 km	289 m	3h	

Départ de la fontaine, place du village
Venez promener dans les prés autour de Loubaresse. Plus petite commune d'Ardèche mais aussi la plus élevée du Pays Beaume Drobie, vous découvrirez des points de vues exceptionnels.

4 Les gorges de la Beaume (BEAUMONT / ROCLES)

Distance	Dénivelé cumulé	Durée	Balisage
13 km	1088 m	5h30	

Départ du pont du Gua sur la D203
Le long du sentier de la haute Beaume alternent zones plates très végetalisées et ambiances très minérales. À travers ce parcours sportif, vous allez découvrir des joyaux de la nature ...

5 Le sentier des lauzes (SAINT-MÉLANY / DOMPNAC)

Distance	Dénivelé cumulé	Durée	Balisage
15 km	1200 m	5h	

Départ place de la mairie de Saint-Mélany
Dans la vallée de la Drobie, cette boucle nous fait découvrir de nombreux éléments du patrimoine cévenol (châtaigneraie, calades, terrasses, moulin, ...) mais également le travail d'artistes et créateurs de tous horizons invités à porter un regard neuf sur ce paysage...
De nombreuses oeuvres d'art agrémentent la randonnée.

6 Le chemin de traverse (SABLIÈRES)

Distance	Dénivelé cumulé	Durée	Balisage
9 km	482 m	3h	

Départ de la mairie
Partez en famille découvrir les petits franchissements de ruisseaux restaurés, les anciens escaliers intégrés dans les terrasses ou comprendre comment vit la faune de la Drobie à travers de nombreux panneaux et tables de lecture du paysage.

7 Montselgues / Petit Paris (MONTSELGUES)

Distance	Dénivelé cumulé	Durée	Balisage
10,4 km	258 m	3h	N°60

Départ de Montselgues, 50 m après le gîte d'étape de La Fage, sur la droite
Cet itinéraire permet de découvrir un paysage de moyenne montagne entretenu par des éleveurs, il traverse des prairies de fauche couvertes de narcisses au printemps, des landes à genêts où paissent des Aubrac (jolies vaches aux yeux soulignés de noir) ou des troupeaux de brebis. Il parcourt le chaos granitique et passe près de vieilles bâtisses aux épais murs parfois taillés dans la roche. Peu ombragé et souvent en crête, il vous offre des points de vue remarquables propices au vol de nombreux rapaces. Le retour offre une vue imprenable sur la vallée de la Borne et le Mont-Lozère. Randonnée possible avec un âne, avec une joëlette ou à VTT. Pensez à bien refermer les clôtures que vous aurez ouvertes, les terrains que vous traverserez sont des lieux de pâturage.

8 Le sentier des vignes (ROSIÈRES)

Distance	Dénivelé cumulé	Durée	Balisage
6,9 km	202 m	2h30	

Départ sur la place de la cave viticole (derrière l'abribus)
Cette balade vous menera à travers les vignobles en terrasses de Balbiac, à la découverte notamment du Chatus, un cépage typiquement cévenol reintroduit dans les années 1990 à Rosières. Ce patrimoine viticole est aujourd'hui labellisé Geopark par l'UNESCO.



9 Le sentier des tétines et cascade de Baumicou (VERNON)

Distance	Dénivelé cumulé	Durée	Balisage
4 km	156 m	1h30	

Départ de la mairie
Balade insolite à la découverte des « Tétines » (curieuses formations géologiques), vous accédez à la falaise qui surplombe les hautes gorges de la Beaume, puis vous passez par la cascade de Baumicou récemment classée Géosite dans le cadre du Géoparc mondial UNESCO des Monts d'Ardèche.

10 Les Flaüts (RIBES)

Distance	Dénivelé cumulé	Durée	Balisage
6,8 km	350 m	2h30	

Départ de la salle des fêtes en amont du village sur la route départementale RD 450
Venez décrouvrir Ribes, les nombreuses fontaines, les belles terrasses de vignoble labellisées en 1993 par le ministère de l'environnement, mais aussi, l'Alune qui se jette dans la Beaume, la confluence marque le début du tronçon de la Beaume et de la Drobie qui ont été labellisées Rivières Sauvages en 2016, en remontant jusqu'à leur source.

11 Randonnée des Moulins (ST-ANDRÉ-LACHAMP)

Distance	Dénivelé cumulé	Durée	Balisage
12,5 km	937 m	4H30	

Départ devant la mairie
Saint André Lachamp a de multiples accents ; c'est un mariage réussi de la Provence et des Cévennes : il y pousse des oliviers, des pins mais aussi et surtout des châtaigniers. Dès le Moyen Age, la rivière Alune faisait tourner de nombreux moulins témoins de cette dualité : on y produisait farine de châtaignes et huile d'olive. Il en subsiste encore quatre le long de ce sentier réservé aux plus sportifs.

12 Le moulin de Marceau (PLANZOLLES / FAUGERES)

Distance	Dénivelé cumulé	Durée	Balisage
7 km	297 m	3h	

Départ place de la mairie de Planzolles
Dans la vallée de la Chabrolières vous découvrirez une grande cistercienne ainsi que le moulin de Marceau entièrement restauré. Des visites guidées du moulin sont proposées d'avril à octobre, se renseigner sur moulin-de-marceau.jimdofree.com.



13 Le Pléjadou (ST PIERRE-ST JEAN / ST JEAN DE POURCHARESSE)

Distance	Dénivelé cumulé	Durée	Balisage
5 km	303 m	2h	N°10P

Départ du parking du point info randonnée
Ce petit circuit enjambe la vallée de la Sure et permet une jolie rencontre avec les sentiers typiques du pays cévenol qui font découvrir une activité agricole ancienne très développée.
Le Pléjadou justement est un témoignage de la culture de la vigne. Il s'agit d'une grosse pierre fendue qui permettait de plier de longues tiges de bois pour cercler les cuves ou les tonneaux.

14 Thines/Peyre (MALARCE-SUR-LA-THINES / Thines)

Distance	Dénivelé cumulé	Durée	Balisage
10 km	483 m	4h	N°12

Départ du parking Térondel (entrée de Thines)
Cette randonnée a pour objectif le site et le village de Thines que l'on aborde par le plateau. Thines est un haut-lieu des Cévennes aux pentes schisteuses abruptes dominé par un remarquable sanctuaire roman du XIIe siècle à la fois monastère, église paroissiale et lieu de pèlerinage à Notre-Dame.

15 Le moulin de Soulier (SAINTE-MARGUERITE-LAFIGÈRE)

Distance	Dénivelé cumulé	Durée	Balisage
5,1 km	268 m	2h	n°61 / moulin

Départ place de la mairie
Marchez sur les traces du passé...
Vestiges du XIXe siècle, les « béals » sillonnent encore aujourd'hui les paysages des Cévennes. Sur le tracé de l'ancien canal de Lamouroux, vous cheminerez à travers les « accols » (jardins en terrasses) jusqu'au « moulin du Soulier » et sa roue horizontale.

16 Le balcon de Joyeuse (LABLACHÈRE / JOYEUSE)

Distance	Dénivelé cumulé	Durée	Balisage
6 km	133 m	2h	

Départ du parking de la piscine La Perle d'eau à Lablachère
Le sentier se développe sur le plateau des gras qui longe le pied des Cévennes.
Vous allez découvrir ce plateau aride et rocheux qui est le domaine de prédilection de la garrigue méditérranéenne.

17 Le sentier de l'olivier (SAINT-GENEST-DE-BEAUZON)

Distance	Dénivelé cumulé	Durée	Balisage
12 km	405 m	4h	

Départ place de la mairie
Trente deux variétés d'olives recensées en Ardèche. Le sol de grès du piémont cévenol est particulièrement adapté à la culture de l'olivier. Venez découvrir la commune de Saint-Genest de-Beauzon en traversant ses nombreuses oliveraies.

18 La Chapelle Sainte-Appolonie (LES ASSIONS)

Distance	Dénivelé cumulé	Durée	Balisage
9,2 km	382 m	3h30	N°22

Départ du parking de la mairie
Joli circuit pour découvrir la richesse architecturale de la commune : maison de grès, murettes, fontaine, escaliers, etc... Autant de merveilles que nous ont léguées nos aïeux, véritables "paysans bâtisseurs". L'ascension à la chapelle Sainte-Appolonie offre un spectaculaire panorama sur toute la région.

19 Sur les traces des dinosaures (PAYZAC)

Distance	Dénivelé cumulé	Durée	Balisage
5,7 km	166 m	2h	

Départ du parking de la salle des fêtes la Blache
Venez vous promener à la découverte des traces de dinosaures, une trentaine d'empreintes a été repérée à Payzac. Le grés, sensible à l'érosion hydraulique ou éolienne prend parfois des formes curieuses que l'on peut voir le long du sentier.

20 Les hameaux (CHAMBONAS)

Distance	Dénivelé cumulé	Durée	Balisage
17 km	586 m	5h	N°43

Départ du parking du pont de Chambonas au-dessus du Chassezac
Boucle qui traverse une dizaine de hameaux de la commune de Chambonas essentiellement bâtis en grès. Le sentier longe des terrains toujours cultivés en vignes ou en oliviers résistant du coup à l'invasion des pins maritimes.

21 Le Ressaladier (LES SALELLES)

Distance	Dénivelé cumulé	Durée	Balisage
15 km	509 m	5h	N°54

Départ du parking de la mairie
Cette boucle permet d'abord une observation d'anciens mas en grès typiques du bas-Vivarais mais au fur et à mesure du cheminement le long de la vallée encaissée du Ressaladier, vous observerez plusieurs « levades ». Ce sont des barrages en pierre permettant de piéger les allu - vions tout en créant un nouvel espace cultivable.

22 Gravières les Eynès (GRAVIÈRES)

Distance	Dénivelé cumulé	Durée	Balisage
12,4 km	499 m	4h	N°5

Départ du parking de la mairie
Cette balade surplombant le Chassezac permet de découvrir la rivière en amont des Vans. Descendant des montagnes lozériennes, il a creusé une vallée encaissée aux parois abruptes. Deux ponts submersibles permettent d'enjamber la rivière mais en cas de fortes crues le passage sera impossible. Le sentier traverse de multiples hameaux et mas de grès très typiques du bas-Vivarais.

23 Boucle Ranc d'Avène - dolmen (CHANDOLAS)

Distance	Dénivelé cumulé	Durée	Balisage
5 km			

Itinéraire non praticable temporairement. Tracé sur le point d'être modifié.

Départ ... **s (5 km)**
Au dép... e dolmens sont à ... structions de tou... ation et la visite c... mplèteront votre randonnee.

24 La grotte du renard (BERRIAS-ET-CASTELJAU)

Distance	Dénivelé cumulé	Durée	Balisage
1,5 km	90 m	0h45	N°19D

Départ du parking de l'Agachou, près du club Belambra de Casteljau
Ce petit parcours, avec des passages escarpés et techniques, serpente entre les blocs calcaires, au milieu d'une végétation épaisse, jusqu'à la grotte du renard (prévoir une lampe). Cette marche permet une découverte de la Presqu'île de Casteljau surplombant les gorges du Chassezac.

25 Les Vans/Brahic (LES VANS)

Distance	Dénivelé cumulé	Durée	Balisage
10,7 km	443 m	3h30	N°1

Départ : prendre la ruelle à gauche du café face à la Poste
En montant sur les contreforts du Serre de Barre vous découvrirez les villages de Naves et Brahic. Sur les 13 km, vous noterez trois milieux bien différents : le calcaire blanc, avec des oliviers, le thym et les genévriers, la marne verdâtre et très friable et le schiste sombre où poussent pins et châtaigniers.

26 Les dolmens (BEAULIEU - Les Divols)

Distance	Dénivelé cumulé	Durée	Balisage
4 km	177 m	1h30	N°63A

Départ du hameau des Divols
Le circuit forme une boucle à la découverte d'un patrimoine archéologique emblématique de l'Ardèche : les dolmens. Deux de ces sépultures monumentales sont à voir sur ce sentier qui serpente dans la garrigue jusqu'à un panorama remarquable sur les paysages de la région.

27 Les résurgences (St-ANDRÉ-DE-CRUZIÈRES / Chadouillet)

Distance	Dénivelé cumulé	Durée	Balisage
2,7 km	44 m	1h30	N°55

Départ du hameau de Chadouillet
Un petit circuit riche en curiosités naturelles le long de la Claysse, affluent de la Cèze, coulant sur un plateau calcaire riche en découvertes géologiques et archéologiques, riche aussi par sa faune et sa flore très méditerranéennes. La Claysse est un cours d'eau à sec la plupart du temps mais qui va déborder rapidement dès qu'il pleut suffisamment.
Prudence donc !

28 Les lavoirs (SAINT-PAUL-LE-JEUNE)

Distance	Dénivelé cumulé	Durée	Balisage
Lavoir nord : 5,4 km Lavoir sud : 7,1 km	Lavoir nord : 167 m Lavoir sud : 233 m	4h	Lavoir nord : Lavoir sud :

Départ de la place de la Gare, au niveau des cours de tennis
Cette balade se veut une découverte des lavoirs mais aussi des nombreux hameaux qui forment la commune de Saint-Paul-le-Jeune. Les hameaux se sont construits près des sources qui ont été utilisées pour les lavoirs ou pour les jardins. Le lavoir était un lieu extraordinaire où se rencontraient les femmes pour faire la lessive mais aussi pour de grands moments de bavardages.

29 Banne (BANNE)

Distance	Dénivelé cumulé	Durée	Balisage
6 km	244 m	3h30	N°14

Départ du parking de l'école
Le parcours circule parfois dans le calcaire souvent recouvert de chênes verts ou sur le grès, avec ses châtaigniers progressivement remplacés par les pins maritimes. En descendant du Mazel , vous circulerez dans la faille géologique d'Orcières où on distingue bien le calcaire au nord et le grès au sud avec les végétations respectives, bien différenciées. Après la balade, en prenant les ruelles caladées du vieux village, un petit tour s'impose sur les écuries du Fort d'où l'on a un magnifique panorama sur la Basse Ardèche.

30 Calades et châtaigniers (MALBOSC)

Distance	Dénivelé cumulé	Durée	Balisage
5,9 km	253 m	2h	N°53

Départ de la place de l'église
Cette promenade ombragée vous fera découvrir le petit patrimoine local : ouvrages de schiste, terrasses, escaliers, gué, fontaine. Elle traverse des châtaigneraies encore entretenues et emprunte de belles calades. Sa partie supérieure offre un lieu paysager propice à la méditation, et de beaux points de vue sur la région. Elle passe par deux hameaux et s'achève dans les ruelles du village.

Tous les circuits en un clic sur
rando.cevennes-ardeche.com
Pas à pas, tracés GPS, circuits VTT, trail, cyclo, voiture,...
retrouvez l'ensemble de l'offre gratuitement.

TOPOGUIDE DE RANDONNÉE EN VENTE À L'OFFICE DE TOURISME