



VILLAGES DE CARACTÈRE
D'ARDÈCHE

JAUJAC - MEYRAS - THUEYTS



ÉMERVEILLÉS PAR
L'ARDÈCHE





JAUJAC

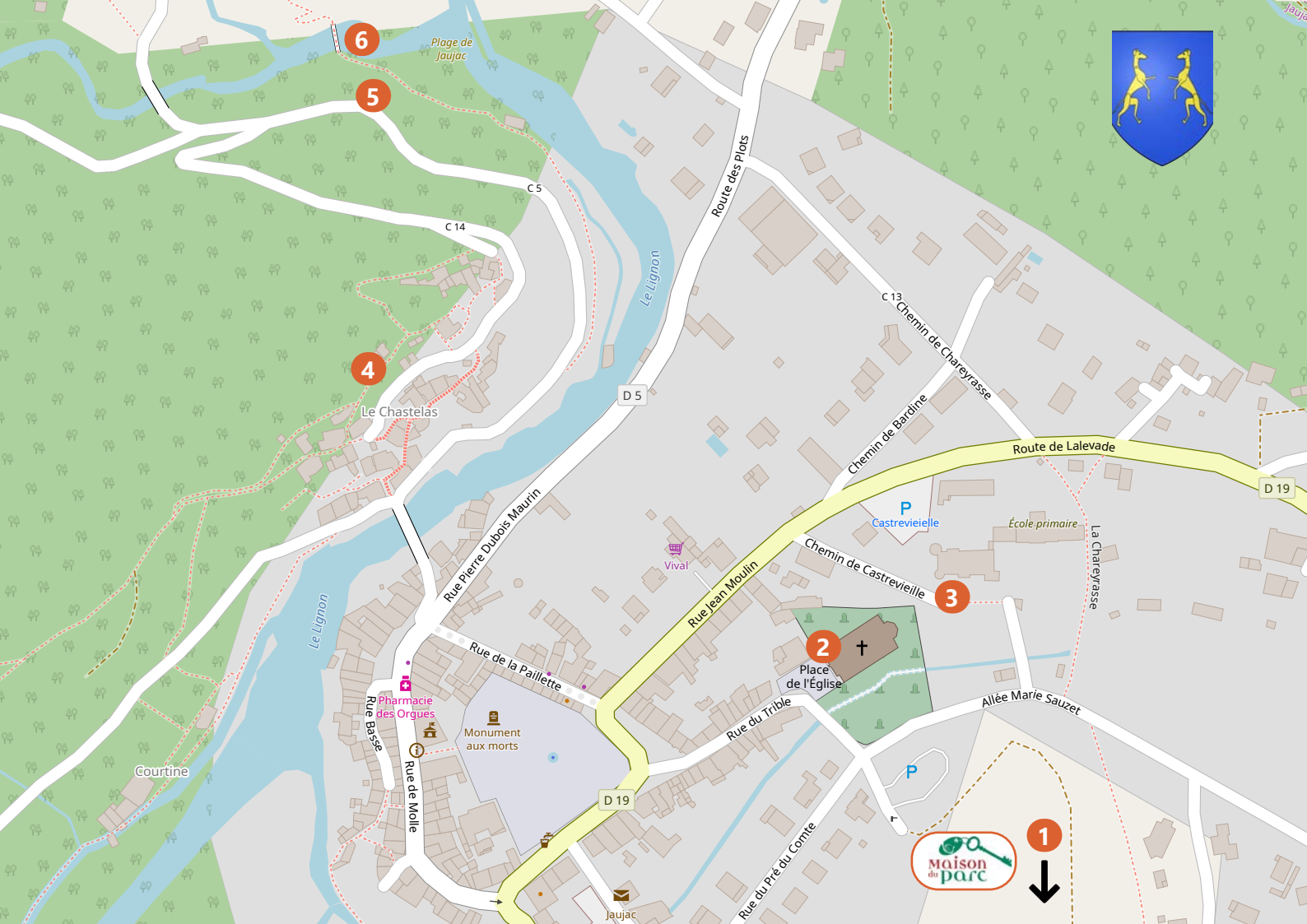
Flâner au cœur des volcans

Falaise basaltique

Entouré par les serres cévenols, le village de Jaujac est niché entre le plus jeune volcan d'Ardèche et de longues coulées basaltiques classées Geopark mondial UNESCO.

Il suscite la curiosité par la présence de plusieurs châteaux et maisons fortes ainsi que par la beauté unique de ses géosites.

Au départ de la Maison du Parc naturel régional des Monts d'Ardèche, aventurez-vous sur la coulée vive à la découverte de la faune et la flore exceptionnelles du patrimoine ardéchois.



1 Maison du Parc

Commencez votre circuit par le château de Rochemure ou maison du Parc. Siège du Parc naturel régional des Monts d'Ardèche il héberge diverses activités et animations de mi-juin à septembre.

Direction ensuite Rue du Tribble pour accéder à la place de l'église.

2 Eglise St Bonnet

L'église St Bonnet, construite entre 1848 et 1852. Son magnifique intérieur présente des voûtes en forme d'anse de panier et des peintures dans le chœur.

Direction ensuite chemin de Castrevieille.

3 Château de Castrevieille

Bâti en pierres de rivière et pierres volcaniques, ce château à l'aspect impressionnant (32 m sur 15) dégage une image de fort impénétrable, il héberge aujourd'hui gîtes et salles de réunion.

4 Donjon Chastelas

Situé dans le vieux quartier de Jaujac, il fut construit par les De Jaujac, ancienne famille seigneuriale du village et rasé au XIV^e siècle.

5 Belvédère

Depuis le donjon n'hésitez pas à rejoindre le Belvédère, un magnifique point de vue sur le quartier du Chastelas et son pont «romain» vous y attend.

6 Pont Romain

Le pont « romain » du Chastelas qui permet de traverser un affluent du Lignon en allant en direction de la station thermale de Neyrac-Les Bains.







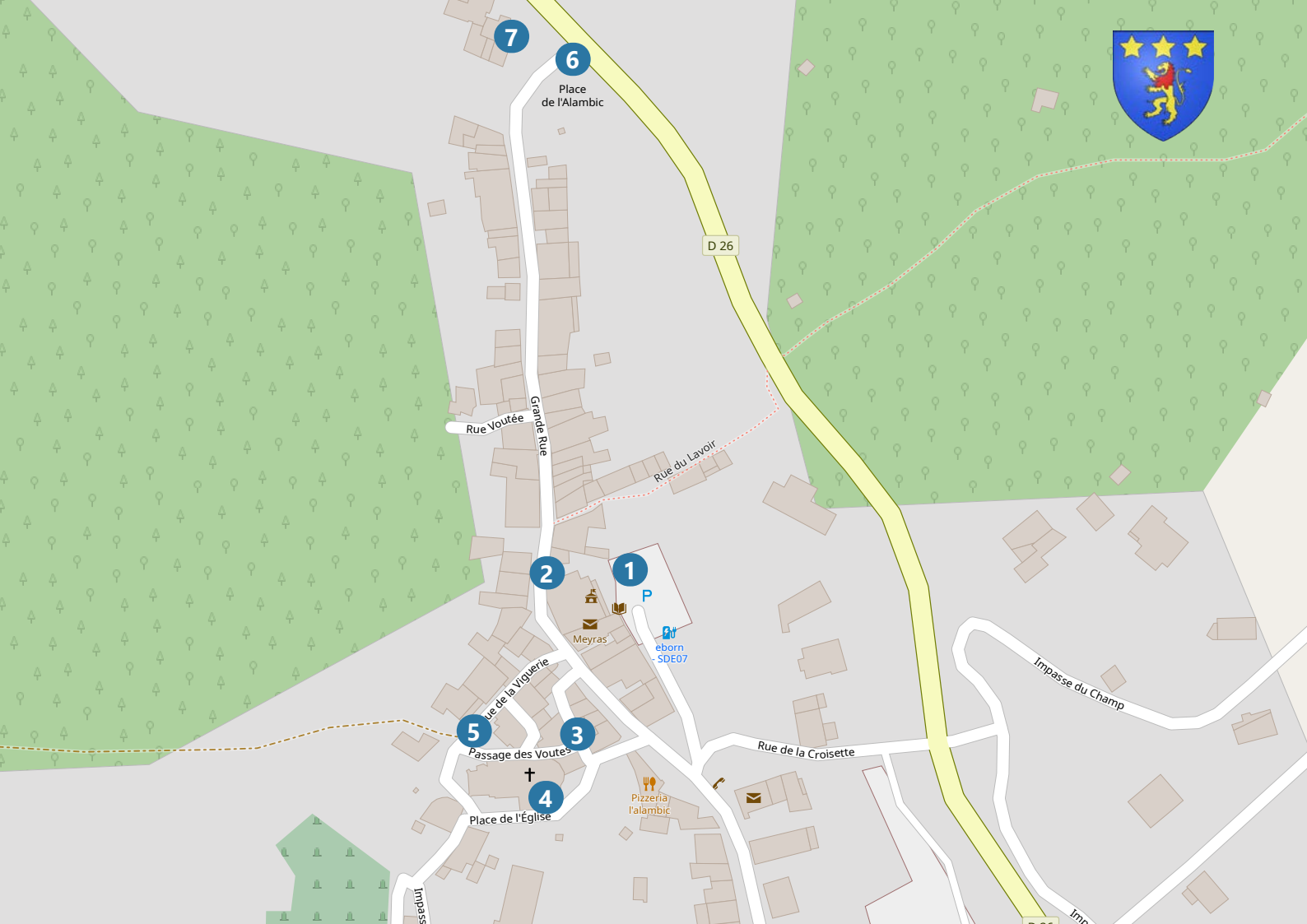
MEYRAS

Déambuler au fil de l'eau

Tonique et volcanique

Au cœur du Parc naturel régional des Monts d'Ardèche, le village de Meyras se découvre au fil du temps : l'antique, à travers les thermes de Neyrac-les-Bains ; la médiévale, autour du château de Hautsegur et de la forteresse de Ventadour ; enfin la volcanique, avec ses paysages grandioses.

Les fenêtres à meneaux et les portes en ogives vous replongeront dans le passé médiéval du village. Tout au long de votre promenade vous découvrirez 12 fresques représentant des scènes de la vie quotidienne du village dans les années 1920.



7

6

Place de l'Alambic

D 26

Rue Voutée

Grande Rue

Rue du Lavoir

2

1

P

Meyras

eborn
SDE07

5

Passage des Voutes

3

Rue de la Vigerie

4

Place de l'Église

Pizzeria
l'alambic

Rue de la Croisette

Impasse du Champ

Impasse du

Imp

1 Place de la mairie

Commencez votre circuit par la place du champ de Mars devant la mairie, vous pourrez descendre tranquillement vers votre prochaine étape : la Porte de la Croisette.

2 La Croisette

Vous trouverez un portail, seul souvenir du château de la Croisette, rasé en 1623. Composé de pierres de vaugnérite, de quartz et de mica, il miroite à la lumière du soleil.

3 Passage des voûtes

Ce passage au cœur des voûtes en pierre permet de vous plonger dans l'univers des seigneurs de l'époque et sa beauté donne au village de Meyras un caractère tout particulier.

4 Église St Etienne

Cette église romane au clocher du 12ème siècle, possède un portail gothique en vaugnérite et sur les archivoltes les emblèmes de la famille de Ventadour. Ouvrez l'œil ! Tentez de retrouver les gargouilles...

5 Rue de la Viguerie


Lorsque vous traversez la Rue de la Viguerie, vous vous trouvez dans une des parties les plus anciennes du village.

6 Place de l'Alambic

Remontez la Rue Grande jusqu'à arriver à la place de l'Alambic. En 1806, Napoléon autorisa les bouilleurs de cru à distiller 1000L d'alcool, plus de 300 alambics étaient dénombrés en Ardèche. Aujourd'hui on en compte seulement une vingtaine.

7 Relais des muletiers

Jusqu'au milieu du XIXème siècle, le transport de marchandises et de courrier était assuré par les muletiers qui exerçaient une profession très respectée. Leur arrivée dans les villages était synonyme de fête.







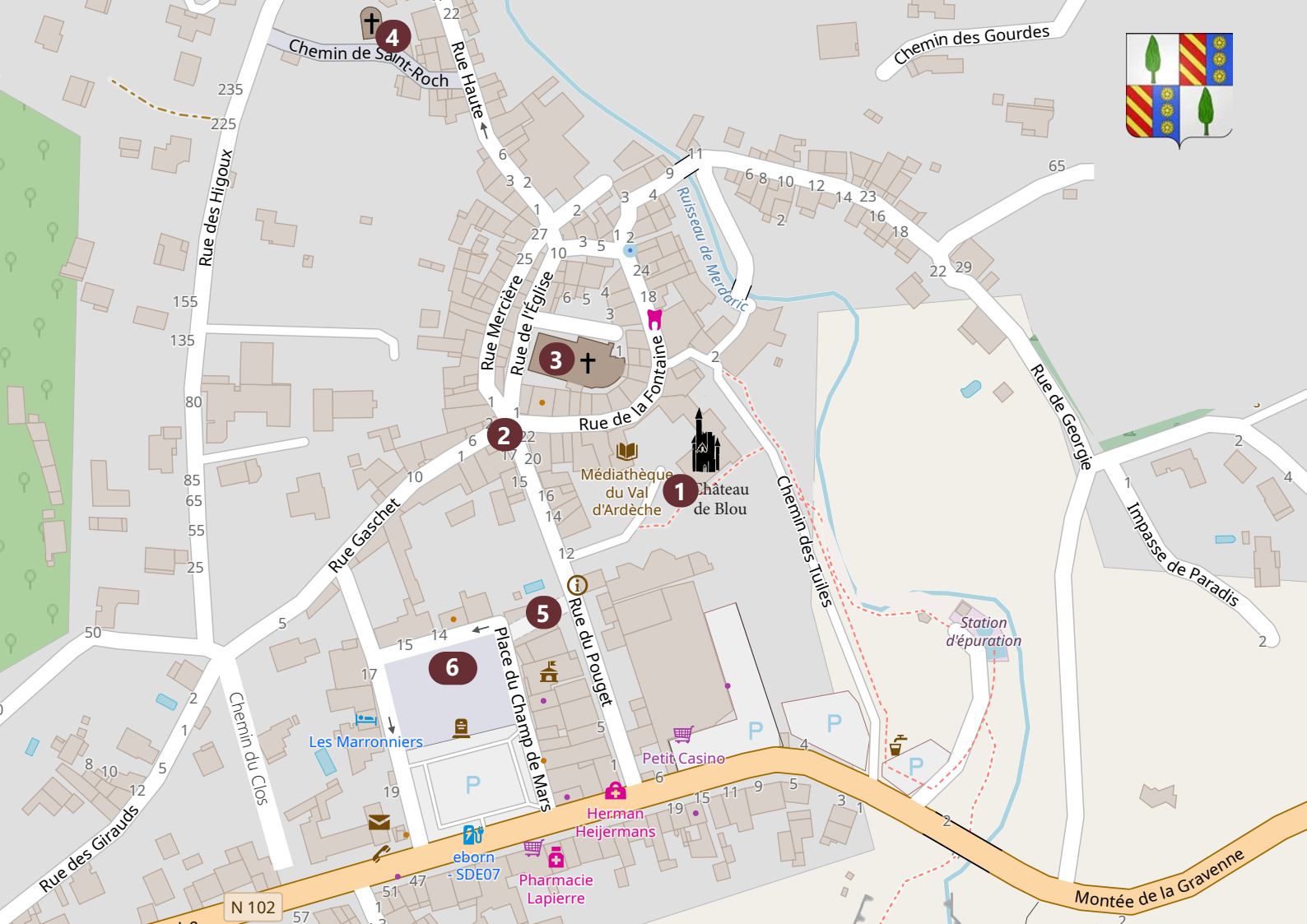
THUEYTS

S'aventurer au pied des montagnes

Terre de contrastes

Entre la montagne et la vallée de l'Ardèche, Thueyts est situé sur une plate-forme basaltique au-dessus de la rivière Ardèche. Le village séduit par ses points de vue sur des sites classés Geopark mondial UNESCO tels que la Gravenne ou encore la chaussée des géants qui surplombe le site remarquable du Pont du diable.

Découvrez la beauté de son patrimoine bâti tout au long des ruelles et venelles, bordées de maisons Renaissance. Dans le bourg, partez à la rencontre des vieilles pierres, fontaines et lavoirs qui vous dévoileront l'histoire du village.



1 Château de Blou

Commencez votre circuit par le **château de Blou**, vous pourrez descendre tranquillement vers votre prochaine étape : la place Pouget.

2 Place Pouget

La place Pouget fut la place commerciale de Thueyts jusqu'en 1852. La rue Pouget qui la jouxte ne fut construite qu'au XVIIIème siècle pour relier le bourg à la nouvelle route des états du Languedoc (RN 102). Elle donne sur un monument emblématique : La Tour Pouget.

3 Eglise St-Jean-Baptiste

Eglise romane avec un arc plein cintre construite dans la 2ème moitié du Xème siècle par des moines bénédictins.

4 Chapelle Saint-Roch

Construite au sommet d'un piton volcanique, était à l'origine un oratoire celte, après avoir subi plusieurs destructions suite aux guerres de religion, elle sera restaurée en XVIIIème siècle en chapelle par Guillaume Sauzet et placée sous le vocable de Saint Roch.

5 Fresque marché des cerises

Le marché des cerises à Thueyts a eu lieu jusqu'au XXème siècle. A l'époque 50 tonnes de cerises pouvaient être vendues. Grâce à sa terre volcanique Thueyts est propice à la culture fruitière.

6 Place du champ de Mars

Cette place fut bâtie à l'origine pour remplacer un champ de mûriers par M. Burine. Mécontents de sa décision, les habitants ne le réélirent pas aux élections suivantes. Aujourd'hui elle accueille le marché de Thueyts tous les vendredis matins.





ÉMERVEILLÉS PAR
L'ARDÈCHE

TOUS ÉMERVEILLEURS

Capturer des instants inoubliables

Terre de partage



Comment devenir émerveilleurs ? C'est simple !

Vous faites une randonnée, une visite d'un de nos villages, un pique-nique en famille ou encore la visite d'une exposition, partagez vos photos sur les réseaux et rejoignez le mouvement des émerveilleurs.

Ajoutez à vos photos les hashtags #emerveillesparlardeche #ardechedessourcesetvolcans et devenez ambassadeurs de notre territoire. Les meilleurs clichés seront publiés sur les réseaux sociaux de l'Office de tourisme.



Ardechedessourcesetvolcans



OTASV



ambassadricesotasv

LE LABEL «VILLAGES DE CARACTÈRE»

« Villages de caractère », label national créé en 1996, vise à préserver et à mettre en valeur les villages dont l'Histoire, les traditions, l'art de vivre et l'accueil découlent d'un caractère exceptionnel.

Découvrez grâce à ce label un patrimoine unique et préservé dans 21 villages de caractère tout autour de l'Ardèche.

VOUS VOULEZ VISITER ?

De juillet à septembre, visites commentées des villages de Jaujac, Meyras et Thueyts, contactez votre office de tourisme :

✉ 2 PLACE DU BOSQUET
NEYRAC LES BAINS
07380 MEYRAS

@ tourisme.meyras@wanadoo.fr

☎ 04 75 36 46 26

www.ardechedessourcesetvolcans.com

📶 Accès wifi permanent
devant chaque office

En complément, des visites thématiques :

Jaujac - Visites organisées par le PNR

04 75 36 38 60

Meyras - Visites animées par André Rouy

06 24 29 16 90



Offices de tourisme



Villages de caractère



Site touristique
incontournable



Route départementale



Route nationale




Stations vertes



Villages fleuris

ardèche
TOURISME



VILLAGES DE CARACTÈRE
D'ARDECHE