

# CARNET DE VOYAGE

OFFICE DE TOURISME HAUT-JURA ARCADE

BELLEFONTAINE - HAUTS DE BIENNE - LONGCHAUMOIS - MORBIER

JUIN-NOVEMBRE 2021

INSPIRATIONS  
RENCONTRES  
AVENTURES



by Montagnes du Jura

[www.haut-jura.com](http://www.haut-jura.com)

# OUVRIER GRAND LES YEUX !

De belvédère en belvédère, voici une suggestion d'itinéraires de randonnées

## Le Tour des lacs et des tourbières à Bellefontaine Roche Bernard

Distance : 10.5 km / Dénivelé : 200 m



Les lacs et tourbières de Bellefontaine et des Mortes représentent un contexte écologique de très grande valeur avec leur végétation caractéristique de type boréo-arctique. Ces lacs comptent parmi les plus élevés du Jura.

Plus beau belvédère de la vallée, la Roche Bernard offre un superbe panorama sur cet espace naturel préservé.



## Le Tour de la Chaux Mourant et Roche Devant

Distance : 11km / Dénivelé 280m - Bellefontaine



*Coup de cœur de Nicolas,  
conseiller en séjour - Rando*



Le Tour de la Chaux Mourant est une randonnée ouverte sur des paysages typiques, où l'intégration de l'habitat traditionnel souligne ce lien subtil entre l'homme et son environnement. Depuis Roche Devant, appréciez un beau panorama sur le village de Bellefontaine, la Forêt du Risoux et la vallée.



Le programme  
Life Tourbières



Ce programme ambitionne de restaurer le fonctionnement naturel de tourbières à l'échelle d'une large partie du massif du Jura. 412 tourbières représentant environ 4000 ha sont actuellement recensées à l'échelle du massif jurassien (64 en Suisse, 100 dans l'Ain, 248 dans le Doubs et le Jura).

L'intérêt majeur pour la biodiversité que représentent ces milieux n'est aujourd'hui plus à démontrer. Celles-ci jouent des rôles multiples, notamment dans le cycle de l'eau.

[www.life-tourbieres-jura.fr](http://www.life-tourbieres-jura.fr)



Contribuer vous aussi à la préservation des tourbières et à la préservation de ces sites naturels d'exception :

- rester sur les itinéraires de randonnées,
- garder vos déchets avec vous
- ne pas faire de camping sauvage ou de bivouac

Pour la conservation de ces espaces naturels sensibles et essentiels à la vie sur notre planète.

# ECOUTER LE PAYSAGE...

Ici le paysage s'admire mais s'écoute aussi... Au belvédère, placez les mains sur les oreilles et écoutez les sons qui remontent de la vallée. Observateur silencieux, prenez le temps d'apprécier ce moment.

## Belvédère de Repenty



*Coup de cœur de Stéphanie,  
conseillère en séjour*

Le belvédère de Repenty offre une vue sur la combe des Arcets et le hameau des Rivières, le Mont Fier, la Dôle, le Noirmont et le Fort des Rousses. Vous rencontrerez également des fermes typiques du territoire avec leurs tavaillons et leurs greniers forts.



## Belvédère de Roche Brûlée

Située sur le versant opposé à la Roche au Dade, la Roche brûlée domine elle aussi la ville de Morez. Derrière vous, la forêt du Risoux débute pour s'étendre jusqu'au Mont d'Or. De ce point de vue, vous pourrez remarquer de vastes ensembles boisés liés aux reliefs, une forte présence de la ville et une quasi absence des paysages agricoles.

**Sur le territoire du Parc, deux types différents de zonages réglementés peuvent être rencontrés : les Arrêtés Préfectoraux de Protection de Biotope (APPB) et les Réserves naturelles.**

### La Forêt du Risoux, plus vaste pessière de France

Elle fait partie des forêts remarquables du Parc Naturel du Haut-Jura pour la richesse et la spécificité de sa biodiversité. Il s'agit d'un des derniers cœurs de population du Grand tétras dans le département du Jura et des noyaux très importants pour l'ensemble du massif jurassien. Cette forêt abrite également des populations importantes de la Chouette de Tengmalm, de la Chevêchette d'Europe et de la Gêlinotte des bois. Le massif du Risoux est, à l'échelle du territoire national, une des deux zones abritant la nidification du Pic tridactyle.



**Aidez-nous à préserver la biodiversité de ces espaces naturels en restant sur les itinéraires de randonnées balisés, en gardant vos déchets.**



Sur cette zone, sont interdits du 15/12 au 30/06



Sur cette zone, sont interdits toute l'année



# JOUER, EXPLORER, S'ÉCLATER !

**Ils ont testé pour vous !**

**Léa et Noé - 8 ans**



**L'aire de jeux de Morbier au stade des Marais**

Léa : "J'adore le parc avec les jeux parce qu'il y a une belle balançoire bleue et une toile d'araignée. Elle est trop bien !"



**Le Ludy Park - VTT de Morbier**

Noé : "J'aime bien le Ludy Park car on s'éclate sur les bosses et on fait des supers sauts !"

**Petites hermines - 4/6 ans**

**Le Parc polaire**

Rennes, yack cerf, bisons...Visitez-le avec un guide soigneur ou partagez son quotidien.

**Le Parc Héria**

Des activités privilégiées au plus proches des animaux. Nouveau : école de tir à l'arc à cheval !

**La Pisciculture les Truites des Rivières**

Initiation à la pêche, pleine nature, restauration et produits gourmands.

Réveillez vos sens sur le **Sentier Ludik'** de **Gaïa Loisirs**



**Les renardeaux -7/ 11 ans**


**Ludy Park VTT à Morbier** (à partir de 6 ans)

**Grimpe d'arbre** avec **Terres et Cimes**

Une balade à cheval à la **ferme équestre de la Pelaisse** ou au **centre équestre Tinguley**

**Gaïa Loisirs : Parcabout et Explor'Game**

Le plein d'aventures insolites !



**Les jeunes lynx - A partir de 12 ans**

**Bike Park** à Longchaumois

La variante ludique de la **Via ferrata de la Roche au Dade**

**Escape Game** avec **Natur'Odyssée Jura**

**Stage VTT enduro** avec la **Boîte à Montagne**

# Avec les chiens de traîneaux...



VTT et trottinette attelée  
Free Sled



Trottinette attelée  
Sentiers Nordiques



Sulky  
Sentiers Nordiques



Kart attelé  
Free Sled



## Guide des balades accessibles en poussette

Disponible à  
à l'Office de  
Tourisme  
(Morez, Bellefontaine)  
et sur notre site  
web



## Petites balades à pieds ou en poussette

### Les Moulins Piquand à Longchaumois

Dénivelé : 80 m / Distance : 5,2 km

Itinéraires de découverte de différents milieux qui abritent une faune et une flore incroyable. Des panneaux d'interprétation jalonnent le parcours.

Départ : Longchaumois, Parking de la Maison de la Flore

### Le tour de l'étang des Bruyères à Morbier (La Bucle)

Distance : 800m

Paradis de la poussette. Une jolie étendue d'eau qui saura vous détendre et vous relaxer durant ces 800 mètres de promenade.

Départ : Parking de la piscine

### Le belvédère de la Corbière à Longchaumois

Dénivelé : 110 m / Distance : 4,6 km (aller-retour)

Petite balade facile offrant depuis le belvédère une vue panoramique sur la vallée de la Bienne, les villages et les pâturages situés sur l'autre rive ainsi que sur la pittoresque ligne ferroviaire des Hirondelles.



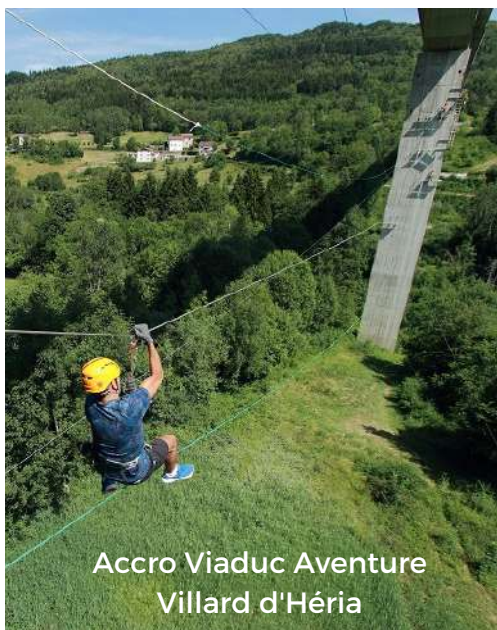

Départ : Chalet d'accueil

### Vieille route de Ste-Claude à Morez (D126)

Balade familiale sur cette route fermée à la circulation le week-end et jours fériés. Départ : au départ du parking des pêcheurs à Morez-Bas



# NOS MEILLEURS SPOTS POUR PRENDRE DE LA HAUTEUR...



Via Ferrata  
Escalade

Partez avec :

Bureau des guides du Haut-Jura  
Couleurs Cailloux  
Eskaleo  
La Boîte à Montagne  
Le Sens de l'Eau  
Natur'Odysée

# NOS MEILLEURS SPOTS POUR PRENDRE LE FRAIS...



Canyoning,  
rando aquatique,  
spéléologie,  
spéléo-fondue

Partez avec :

Bureau des guides du  
Haut-Jura  
Couleurs Cailloux  
Eskaleo  
La Boîte à Montagne  
Le Sens de l'Eau  
Natur'Odysée  
Noa Guides



Espace des Mondes Polaires - la Patinoire  
Prémanon



Jura Fishing - guide pêche

# SE LAISSER GUIDER...

**Hors des sentiers battus et formules insolites !  
Laissez-vous guider par nos accompagnateurs  
en montagne et guides...**

Nous leur avons posé trois questions :  
1. Qu'est-ce que t'évoques le Haut-Jura ?  
Qu'est-ce qui t'émerveille ?  
2. Où est-ce que tu nous emmènes dans  
les prochains mois ?  
3. Un mot pour qualifier tes randonnées ?

## Laurent Lalouette



*Le Haut-Jura...* Nature, sauvage, températures froides, forêts, sapins, montagnes à vaches. Les étendues de pâturages, les petits villages avec leurs habitations anciennes, les couchers de soleil, les forêts gigantesques.

*Où nous emmènes-tu ?*

Dans la région de Bellefontaine, sur les lacs, paysages de tourbières magnifiques. Du côté des Rouges Truites à quelques encablures de Saint-Laurent-en-Grandvaux mais déjà ailleurs. Dans le bas Jura avec ses paysages collinéens, son architecture et son microclimat.

*Tes randonnées* = DIVERSIFIÉE de la randonnée sportive à la sortie culturelle pour petits et grands.

## Lucas Humbert

*Le Haut-Jura...* La pureté du blanc l'hiver, le bleu des lacs et la fraîcheur de nos rivières l'été, la beauté de nos espèces animales et végétales.

*Où nous emmènes-tu ?*

Je vous emmène sur les plus hauts sommets comme au fond des gorges les plus paumées, là où il fait frais !

*Tes randonnées* = SURPRENANTES



## Natur'Odysée Jura

*Le Jura...* Des grand espaces et de la diversité. Ce qui m'émerveille : les lacs, les forêts, les sommets.

*Où nous emmènes-tu ?*

A la découverte des tourbières, à la frontière franco-suisse sur les traces des contrebandiers et au pays des légendes jurassiennes.

*Tes randonnées* = CONVIVIALITÉ, DÉCOUVERTE ET JEUX





## De Sentes en Cimes - Virginie

*Le Haut-Jura...* une grande richesse et diversité de paysages, une nature saine et une chance incroyable d'abriter une faune exceptionnelle.

Un endroit où les activités pleins airs sont variées et abordables par tous les niveaux.

*Où nous emmènes-tu ?*

Jura et Alpes ....en VTT , en rando , en bivouac en itinérance.

*Tes randonnées = ENIVRANT*

## La Boîte à Montagne - Paco

*Le Haut-Jura...* la grandeur, par ses paysages et ses habitants.

Ce qui m'émerveille : les vastes étendues, les vues à couper le souffle, le calme.

*Où nous emmènes-tu ?*

Aux portes du paradis. Écouter le chant des narcisses, plonger dans le bleu d'un trou, boire les paroles du cerf.

*Tes randonnées = SUPERBES / HUMAINES / INATTENDUES*

## Sentiers Libres - Rémi

*Le Haut-Jura...* c'est la montagne à échelle humaine, la montagne qui est apaisante et qui à sa part de mystères et qui délivre ses secrets après chaque tournant d'une randonnée.

C'est la diversité du paysage du Haut Jura qui est chouette : de la forêt dense et moussue au zone de combats des crêtes en passant par les pré-bois. C'est également son contraste entre les saisons, de couleurs, de températures. Le Haut-Jura c'est un constant voyage.

*Où nous emmènes-tu ?* Je vous emmène sur les hauteurs de Longchaumois le temps d'un weekend, ou sur les crêtes pour un bivouac.

*Tes randonnées = DÉCONNEXION*



## Jurabalades - Josiane

*Le Haut-Jura...* C'est de très beaux milieux naturels, préservés, authentiques. Ce qui m'émerveille : la richesse de la flore locale dans chaque milieu.

*Où nous emmènes-tu ?*

Nous ressourcer en pratiquant la randonnée couplée avec le Qi Gong dans des secteurs variés chaque semaine.

*Tes randonnées =* MARCHÉ DOUCE ET ADMIRATIVE, AVEC BIEN-ÊTRE

## OJurassik - Romain

*Le Haut-Jura...* un monde montagnard avec un savoir-faire, un patrimoine, des paysages et des cascades magnifiques. Notre territoire est rempli de trésors cachés où l'on passe de monts, en lacs, en rivières...

*Où nous emmènes-tu ?* Cet été, je vous emmène aux gorges de l'Abîme en passant par le Mont Bayard. Un circuit rempli d'histoire que les moines empruntaient pour se ressourcer.

*Tes randonnées =* EXPÉRIENCES AUTHENTIQUES, LUDIQUES ET SPORTIVES



## Terres et Cimes - Tédi

*Le Haut-Jura...* Des saisons bien marquées tout aussi dépaysantes les unes que les autres.

*Où nous emmènes-tu ?* A la cime des arbres, déjeuner et dîner à la Loge à Ponard et à Pontarlier en randonnées arboricoles

*Tes randonnées =* RAND'HAUT PERCHÉE !



## Partez avec...

De sentes en Cimes  
Jurabalades  
La Boîte à Montagne  
Laurent Lalouette

Lucas Humbert  
Natur'Odyssée Jura  
Sentiers Libres  
Terres et Cimes  
OJurassik

# S'ÉVADER AU FIL DES SAISONS

Le **Jura** est **étonnant** à chaque saisons... Découvrez les **cascades au printemps** (d'avril à juin) **ou à l'automne** (de septembre à novembre). Au **printemps**, prenez le temps d'apprécier la **variété et la richesse de la flore jurassienne**. En été, profitez des **sports d'eau vives et verticaux**, partez à la conquête des **crêts du Jura** et de ses **panoramas exceptionnels** sur la lac Léman et les Alpes.

Et à chaque saison, laissez-vous surprendre par ses **fabuleuses lumières**, ses **merveilleux couchers de soleil** et ses **douces nuits étoilées** !



## SE RESSOURCER

Prenez le temps de vous relaxer au coeur des Montagnes du Jura. Différentes formules vous procureront des moments de bien-être et de détente tels que les **soins reiki d'Alchimagic** à Longchaumois, les **rando et Qi Gong de Jurabalades** ou encore les **activités de sylvothérapie** proposées par **Natur'odyssée**.



## ÉVEILLER SES PAPILLES !

Délectez-vous des **spécialités jurassiennes** de nos **restaurants**, des produits de qualité la **pisciculture des Truites des Rivières** et du **GAEC Piet-Thouvez** : fondues, morbiflette, croûtes aux morilles, truites ou poulets au vin du Jura, filets et rillettes de truite, viandes bio... Appréciez les **fromages du Jura** dans les fromagerie de Morbier et Longchaumois : **Comté, Morbier, Tomme, beurre**...Le tout accompagné d'un verre de **vin du Jura** (Macvin, vin de paille, vin Jaune, Tradition...) ou d'**absinthe de la Distillerie Guy** !!



# OPTER POUR LA SLOW ATTITUDE...

## Les Grandes Traversées du Jura

Printemps, été, automne :  
A pied, à vélo, à VTT, à cheval

### Jurassic Vélo Tour

VTT ou VTC électrique

### Échappée Jurassienne

à pied

### Jura du Grand 8

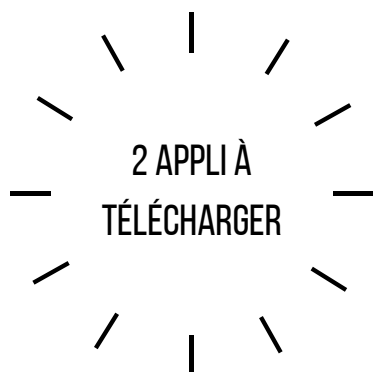
A cheval

### La Ligne des Hirondelles

en train

### Parcours "Vélo et Fromages"

à vélo



CARTES,  
CARTOGUIDES ET  
FICHES RANDO  
A L'OFFICE DE  
TOURISME

## INFO BIVOUAC

Passez une nuit à la belle étoile dans un milieu complètement sauvage. En forêt, en montagne, sur votre chemin lors de votre randonnée d'itinérance ! Néanmoins sur le massif du Jura, vous devez connaître **les précautions** à prendre dans certains secteurs.

Les **forêts du Risoux, du Massacre et de la Haute-Joux, et la Réserve Naturelle Nationale de la Haute-Chaine du Jura** sont concernées par des Arrêtés de Protection de Biotope et des zones de quiétude, **le bivouac y est donc formellement interdit.**

**Renseignez-vous avant de partir !**





# GUIDE DU RANDONNEUR ECO-RESPONSABLE

Contribuons ensemble à la préservation de la biodiversité et à notre environnement

Retrouvez le guide complet réalisé par l'Office de Tourisme Haut-Jura Arcade, en collaboration avec le SNAM / Lucas Humbert, AEM sur notre site web [www.haut-jura.com](http://www.haut-jura.com)



## AVANT LE DÉPART

- Prenons connaissance des itinéraires, des zones de quiétude, protégées et réglementées. Respectons-les** afin de protéger les espèces animales et végétales et préserver ces milieux sensibles.
- Ne surestimons pas nos forces.** Soyons conscient de nos limites physiques et techniques.
- Vérifions que notre itinéraire** correspond bien à notre niveau physique et à nos aptitudes techniques.
- Vérifions que notre équipement est adapté à notre itinéraire** : chaussures et bâtons de marche, protection solaire etc...Prévoyons toujours dans notre sac : un effet chaud, un vêtement imperméable, de l'eau en quantité suffisante (1,5L mini), une collation, une lampe frontale, un sifflet, un téléphone portable chargé.
- Vérifions la météo.** Le temps peut changer très vite en montagne.
- Signalons toujours notre départ à nos proche.** Soyons prudent et prévoyant.
- La pratique du camping et du bivouac sont réglementées** sur certaines zones pour limiter notre impact sur le milieu. **Renseignons-nous avant de partir.**
- Vérifions que nous en causerons pas de dérangement en garant notre véhicule.**

## PENDANT LA RANDONNÉE

- Restons sur les itinéraires de randonnée balisés**
- Tenons notre chien en laisse**
- Gardons TOUS nos déchets** sur nous et jetons-les dans les bacs de tri prévus à cet effet à notre retour
- N'oublions pas que l'espace est partagé par tous** : agriculteurs, forestiers, chasseurs, promeneurs, vététistes, cavaliers...
- Respectons les agriculteurs et les forestiers qui vivent dans nos montagnes.** Ne traversons pas les propriétés privées et les pâturages si nous n'y sommes pas invités et refermons partout les clôtures. Si des travaux de bûcheronnage sont en cours, ne pénétrons pas sur les parcelles.
- N'effrayons pas les troupeaux, faisons attention aux chiens de troupeaux et ne montrons aucune agressivité.**
- Soyons silencieux,** pour le bien-être des animaux et des autres usagers de la montagne.
- Avant de cueillir ou de ramasser fleurs et champignons, vérifions que nous y sommes autorisés, et limitons notre impact au plaisir des yeux.**
- De nombreux plans d'eau, rivières, zones de cascades sont réglementés pour protéger leurs faunes et leurs écosystèmes. **Avant de nous y baigner ou d'y pénétrer, vérifions que nous y sommes autorisés.**
- Prenons également soin de nos lieux de vie,** des zones rurales ou urbaines et péri-urbaines plus "communes".
- Soyons vigilants lors de la traversée des routes à grande circulation.**



Quiétude attitude



# JEUX DE PISTE !

En parcourant nos villes et nos villages, saurez-vous retrouver et indiquer le lieu où vous avez repéré ces éléments...

## MORBIER


### MOREZ



Les lunettes de soleil d'Audrey Hepburn  
Lieu : .....




La méduse en émail  
Lieu : .....



Repérez les 3 cadrans de l'Horloge et la méridienne  
Lieu : .....

A l'Office de Tourisme, retrouvez le **circuit découverte du patrimoine industriel de la ville** de Morez et le **document sur l'Eglise des Horlogers** à Morbier.



Ce jeu d'illusion d'optique  
Lieu : .....



La fresque des ouvrières d'un atelier de lunetterie  
Lieu : .....



L'horloge comtoise géante  
Lieu : .....



Des lunettes inspirées de masques inuits  
Lieu : .....




Des puits ou des citernes  
Lieu : .....

# BELLEFONTAINE



Le Sacré Cœur

Lieu : .....



Les opales

Lieu : .....



Repérez 3 fontaines... le village en compte 41 !

Lieu : .....

# LONGCHAUMOIS



Le village compte de nombreux greniers forts !

Repérez-en 2 !

Lieu : .....



Où se trouvent les tavillons ?

Lieu : .....

**Greniers forts et tavillons**, des éléments architecturaux typiquement jurassiens...

Pour les découvrir, rendez-vous à la **Maison de la Flore** !



Verre de voûte, un atelier de fabrication de vitrail (visite sur rendez-vous)

Lieu : .....



Repérez un ancien atelier de fabrication de mètres et / ou un atelier de lunetterie. Pour cela, prêtez attention aux fenêtres, aux frontons des portes et aux enseignes !

Lieu : .....

Vous passez votre tour ?

Alors, rendez-vous

à la **Maison du mètre** !

# FOCUS SUR ...



## NOUVELLE EXPOSITION

**Du 1er mai 2021 au 1er mai 2022**

### L'excentrique collection de Monsieur Landolt

**Exceptionnelle collection du lynétaphile** (collectionneur de lunettes de vue) **suisse Martin Landolt**. Acquis par donation cette collection est composée de **1400 items : lunettes, instruments d'optique et gravures**. Elle couvre **4 siècles d'histoire**, du 17ème siècle au 20ème siècle et comporte différentes typologies d'objets, de matériaux et de styles diversifiés qui en font toute sa richesse.



**Devenez conservateur de Musée le temps d'une visite !**

Le métier de conservateur est captivant, il ressemble à celui d'un enquêteur de police scientifique...

Pour découvrir cette incroyable collection, le musée vous invite à mener votre enquête et étudier quelques pièces remarquables de la collection.

**Dans un cabinet de curiosité contemporain, une investigation scientifique et historique vous attend !**

**A vous de jouer !**


### La Saga Lamy Main d'Argent

se poursuit...

Prolongée jusqu'au 1er septembre

Exposition temporaire gratuite.

Implantée depuis plus de deux siècles sur la canton, la famille Lamy, dite "Lamy main d'argent", fondatrice de la société Fidela, témoigne aisément de la naissance de la lunetterie jurassienne. **Découvrez l'épopée de cette entreprise familiale devenue internationale...**




### Horizons Jurassiens

#### Exposition photographique

A partir du 2 septembre 2021

Exposition temporaire gratuite.

**Road trip photographique** à travers l'arc Jurassien proposé par le **photographe Aurélien Billois**.





# EXPOS DU MOMENT

- Mots Givrés - 2000 ans de récits polaires

Du 12 juin au 31 octobre 2021

Espace des Mondes Polaires - Prémanon

- Courbet, l'école de la nature

Prolongée jusqu'au 31 décembre 2021

Musée de l'Abbaye - Saint-Claude

- Musée des Automates

Saint-Claude

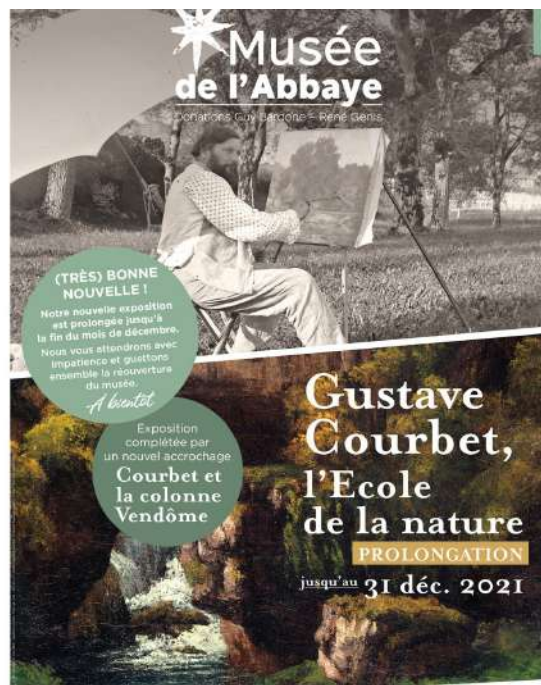
- Jouons sportif

Jusqu'au 2 janvier 2022

Musée du Jouet - Moirans en Montagne

- 100 ans de la Vache qui rit

Maison de la Vache qui rit



# MÉTIERS D'ART ET SAVOIR-FAIRE



- Exposition sur l'Opale  
La Taillerie - Bellefontaine
- Exposition Démo D'Emaux #3 - Bleu  
Parcours artistique urbain Morez - Visites guidées  
du parcours et de la Maison de l'Email en saison
- Nouvelle exposition " Si la sculpture m'était contée "  
L'Atelier des savoir-faire - Ravilloles
- Musée de la Boissellerie  
Bois d'Amont
- Exposition des maquettes à nourrir le monde  
Clairvaux Les lacs
- Ecomusée de la Maison Michaud  
Chapelle des Bois

- Maison du Mètre, Maison de la Flore et Atelier Verre de Voûte  
Longchaumois



# VOTRE SEMAINE DANS LE HAUT JURA !

## Dimanche

### Une Journée à Morbier

**Matin** : Randonnée **Grand Goulet et 3 Commères** ou à sur le **nouveau sentier pédagogique de la curieuse Pierre Percée sur le monde mystérieux de la forêt.**

**Déjeuner** : Pique-nique

**Après-midi**

#### Ludy Park VTT

#### Balade VTT ou VTT électrique :

- **Les Préhez - n°53 (VTT / VTT électrique)**
- **Les Gorges de la Bienne - Jurassic Vélo Tours (VTT électrique)**

Location de VTT et Ebike à Clarines Sports à Morbier  
Station recharge Ebike à l'Office de Tourisme à Morez

**OU**

**Initiation au Biathlon avec Patrice Bailly Salins**, ex Champion du Monde et pionnier de la discipline

## Mardi

### Une Journée à Longchaumois

**Matin** : à pied ou à cheval !

Randonnée au **Belvédère de la Corbière**

#### Randonnée pédestre accompagnée au Mont Fier

#### Balade à cheval

**Après-midi**

Découverte de la **Maison de la Flore** et son parc.  
Visite guidée à 14h. Démonstration de fabrication de lunettes à l'ancienne.

Balade aux **Moulins Piquand** ou **découverte de la Maison du Mètres**

Pause gourmande à la **fromagerie**

## Jeudi

On teste des activités à sensations  
ou plus insolites !

#### Sortie VTT / Bike Park

**Canyoning / Rando aquatique / Spéléo  
Grimpe d'arbre - Escalade - Via Ferrata**

## Lundi

### Une journée à Bellefontaine

#### Randonnée accompagnée Lac et tourbières de Bellefontaine Roche Bernard- Roche Champion

Découverte des superbes points de vue et de milieux naturels préservés. Cheminez sur les pas des passeurs et des contrebandiers.

**Pause gourmande**

A l'**Epicéa** ou à la **Chaumière**

Découverte de la **Taillerie** : pierres précieuses, les métiers de lapidaire, diamantaire et gemmologue

Visite de la fabrique

d'**Horloges Comtoises Bellefonbois**

## Mercredi

### Une Journée à Morez

**Matin**

Découverte du **Musée de la Lunette à Morez**

Jouez les conservateurs de Musée avec

**l'extraordinaire collection de M. Landolt !**

**Midi**

Déjeuner au **Kiosque** ou à l'**Auberge des Forgerons**

**Après-midi**

Sportive ou plus tranquille, faites votre choix...

#### Via Ferrata à la Roche au Dade

#### Sentier découverte de la Bienne

#### Circuit des 3 Roches

## Vendredi

### Randonnée panoramique accompagnée

Dernière journée "Wouahou !"

**Crêts du Jura et ses panoramas d'exception**

sur le Lac Léman et les Alpes

## Samedi

Retour, passage à la **Fromagerie de Morbier** pour les dernières emplettes.

# LES GRANDS ÉVÉNEMENTS - JUIN À OCTOBRE 2021 \*

- Musiques d'en Haut - Estivales des Orgues

10 au 12 juillet

Haut-Jura

- La Fête des Bûcherons

17 juillet

Longchaumois

- La Fête du Morbier

20 août

Morbier

- La 6/46 Verte

5 septembre

Morbier

- Les Insolites de Morez

18 et 19 septembre

Morez

- La Foire Humeur Bio

Mi-octobre


Longchaumois

- Musiques d'en Haut - Estivales des Orgues

21 au 24 octobre

Haut-Jura

Retrouvez tout l'agenda



*\*Sous réserve de l'évolution des conditions sanitaires*

## IDÉE RECETTE

### Tartelettes du soleil au Morbier

#### Ingrédients

- 400g de Morbier
- 1 pot de pesto vert
- 2 pâtes feuilletées
- 6g de tomates cerises
- 2 courgettes
- 2 cuillères à soupe d'huile d'olive
- Basilic
- Sel
- Poivre

#### Étape 1

Préchauffer le four à 240°C.

Étaler la pâte sur un plan de travail.

Découper 6 disques de pâte à l'aide d'un emporte-pièce.

#### Étape 2

Placer les disques de pâte dans le fond de moules à tartelettes préalablement beurrés.

Piquer les fonds de pâte avec une fourchette.

Faire cuire à sec pendant 10 minutes.

#### Étape 3

Retirer les tartelettes du four et les laisser refroidir.

Démouler et réserver.

#### Étape 4

Nettoyer et découper les courgettes en fines tranches.

Nettoyer et couper en deux les tomates cerises.

Couper le Morbier en petits dés.

#### Étape 5

Dans une poêle chaude, faire revenir dans l'huile d'olive les courgettes et les tomates cerises durant quelques minutes.

#### Étape 6

Tartiner chaque fond de tarte de pesto, répartir les légumes, les dés de Morbier.

Terminer par quelques feuilles de basilic.



# CONTACTS

## Office de Tourisme Haut Jura Arcade

Place Jean Jaurès – BP 80106 – 39403 Morez cedex

Tel. 03 84 33 08 73

[tourisme@haut-jura.com](mailto:tourisme@haut-jura.com)

Chalet Info Bellefontaine :

Tél. 03 84 33 40 21

**Basse-saison : du lundi au vendredi 9h30 - 12h et 14h - 17h**

**Haute-saison été : (du 6 juillet au 29 août)**

**A MOREZ**

**Du lundi au samedi 9h - 12h30 & 13h30 - 17h30**

**A BELLEFONTAINE :**

**Du lundi au mardi 9h-12h30 & 13h30-17h30**

**Samedi 13h30-17h30 et dimanche : pot d'accueil**

Retrouvez tous les contacts et informations dans notre guide touristique.



[WWW.HAUT-JURA.COM](http://WWW.HAUT-JURA.COM)



ICI, ON A OPTÉ POUR LA

**Quiétude attitude** !

Pour toutes informations sur les gestes à adopter et les réglementations sur les espaces protégés : [www.parc-haut-jura.com](http://www.parc-haut-jura.com)

ON SE RETROUVE DANS QUELQUES MOIS...



BOURGOGNE  
FRANCHE  
COMTÉ

TOURISME

