

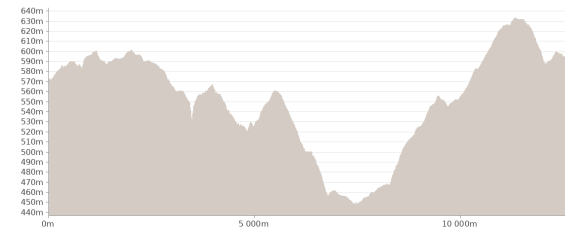
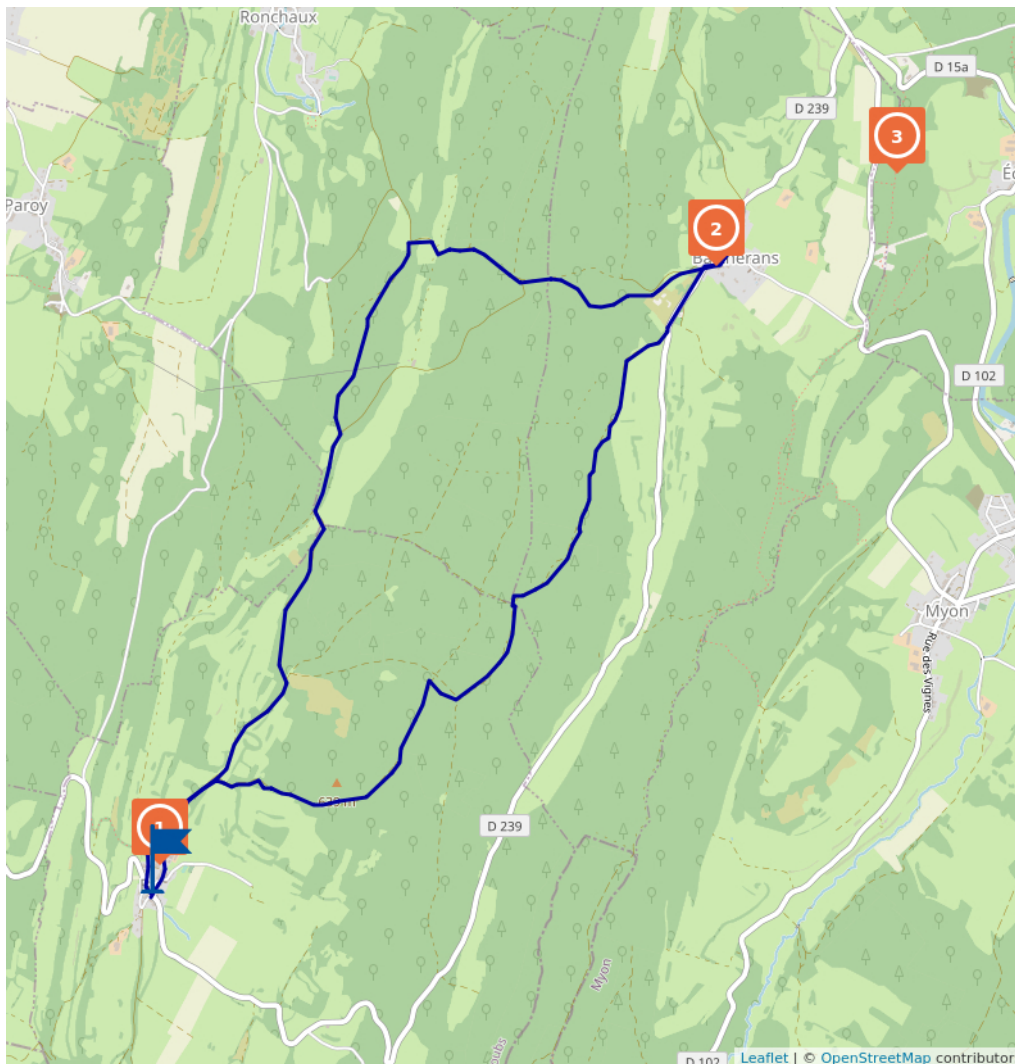
Doubs Rando' - Entre By et Bartherans - By

Proposé par :

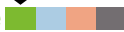


Doubs Tourisme

"Ce PDF a été généré à partir de Cirkwi, la plateforme de partage d'activités touristiques qui vous fait voyager"

www.cirkwi.com/circuit/37330



 11.45 km
 3h
 maxi 633 m
 mini 447 m

Très facile 
 584 m
 -584 m

Balade campagnarde dans la basse vallée de la Loue.
Ce circuit est balisé jaune et bleu (balisage officiel).

Ce circuit est composé de
3 points d'intérêt

Cet itinéraire vous est fourni à titre indicatif. Cirkwi ne certifie pas la fiabilité des informations contenues dans les textes, cartes ou photos de cet itinéraire. Retrouvez plus d'infos sur www.cirkwi.com



Mise à jour le 17/02/15 par Doubs Tourisme et généré par www.cirkwi.com

1

Rue des Lilas25440 BY**Divers**

Village de By

Les habitants sont surnommés «les éssairis» ce qui signifie «assoiffés» (car ils économisaient l'eau).

De petits seigneurs locaux ont dû édifier une maison fortifiée à By ; les portails existaient encore à la fin du XIXe siècle, il en reste une tour carrée recouverte de laves.

On peut découvrir trois superbes retables en stuc du XVIIIe siècle dans l'église entièrement rénovée. Site exceptionnel surplombant la vallée de la Loue et la forêt de Chaux.

2

Vierge de Bartherans25440 BARTHERANS**Divers**

Bartherans

Petit village d'allure médiévale, Bartherans est niché dans les vallons boisés, . C'est une ancienne seigneurie des Muret de Châtillon dont il reste encore une belle bâtisse appelée aujourd'hui «le château», qui daterait de 1660. L'église du XIXe siècle abrite une cloche en bronze.

3

D1525440 ÉCHAY

Points de vues et panorama

Le belvédère des Grands Ruins.

Ce belvédère offre une très belle vue vers la vallée du Lison. Il est situé à proximité d'une route (donc plus fréquenté).