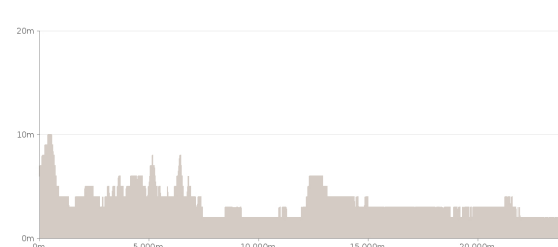
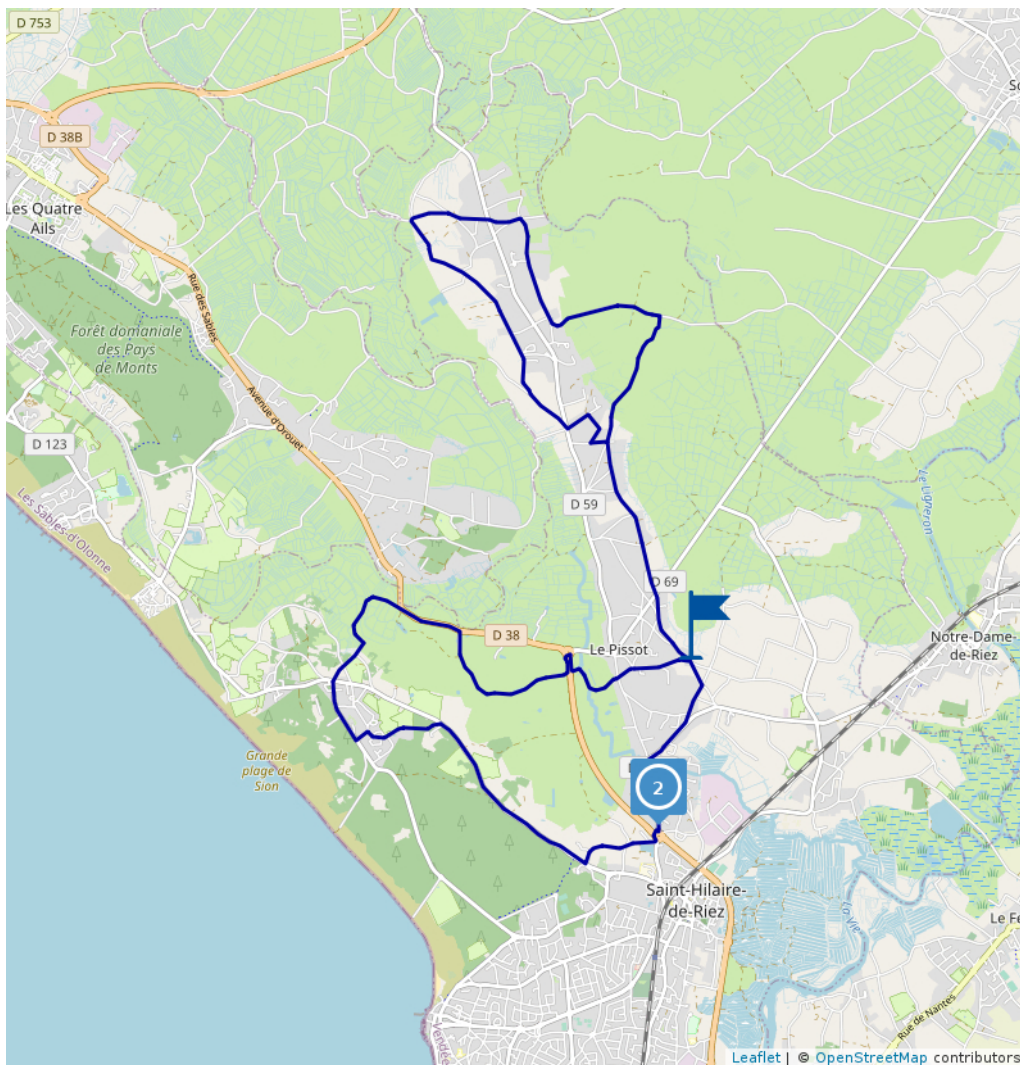














BOUCLE N°22 - SAINT HILAIRE DE RIEZ

Proposé par :
Office de Tourisme du Pays de St Gilles Croix de Vie
"Ce PDF a été généré à partir de Cirkwi, la plateforme de partage
d'activités touristiques qui vous fait voyager"
www.cirkwi.com/circuit/32720



 23.19 km
Vélo/Vtc       
 maxi 10 m  26 m
 mini 1 m  -28 m

A voir, à faire

- L'écluse du Grollier
- Monument des Mattes (stèle Louis de la Rochejaquelein)
- Ecomusée de la Bourrine du Bois Juquaud (maison traditionnelle du Marais Vendéen, Musée de France)
- Cour de Baisse (ferme traditionnelle du Marais Vendéen)

Ce circuit est composé de
2 infos parcours

Cet itinéraire vous est fourni à titre indicatif. Cirkwi ne certifie pas la fiabilité des informations contenues dans les textes, cartes ou photos de cet itinéraire. Retrouvez plus d'infos sur www.cirkwi.com



Mise à jour le 05/08/14 par Office de Tourisme du Pays de St Gilles Croix de Vie et généré par www.cirkwi.com

- Forêt domaniale de 600 ha (chênes verts, pins maritimes, tables de pique-nique, piste cavalière et sentiers pédestres)



Suggestions :

- Eglise (XVIIème et XIXème), ensemble de retables baroques, tableaux de Henry Simon
- Chapelle Notre Dame de la Pitié (dans l'ancien cimetière)
- Chapelle Notre Dame de Toutes Grâces (Sion)
- Les marais salants de la Vie (en activité),
- L'écluse du Grollier
- Base des Vallées (activités nautiques, aires de pique-nique)
- Stand de tir
- Ecomusée de la Bourrine du Bois Juquaud (maison traditionnelle du Marais Vendéen, Musée de France)

1

Chemin du Bois Rortheau
85270 SAINT-HILAIRE-DE-RIEZ
Altitude : 8m

2

Route du Pissot
85270 SAINT-HILAIRE-DE-RIEZ
Altitude : 4m