



GUIDE DÉCOUVERTE ARDÈCHE DES SOURCES ET VOLCANS

A woman with long hair, wearing a grey tank top and blue jeans, stands on a rocky outcrop, pointing towards a vast, forested valley. A young child with a braid, wearing a light blue hoodie and dark pants, stands next to her, looking out over the landscape. The valley is filled with dense green forests, and rolling hills are visible in the distance under a clear blue sky.

ÉMERVEILLÉS PAR
L'ARDÈCHE

BARNAS
BURZET
CHIROLS
FABRAS
JAUJAC
LALEVADE D'ARDECHE
LA SOUCHE
MAYRES
MEYRAS
MONTPEZAT SOUS BAUZON
PEREYRES
PONT DE LABEAUME
PRADES
ST CIRGUES DE PRADES
ST PIERRE DE COLOMBIER
THUEYTS



Mot du Président / President's word	5
Nos Villages de Caractère / Our villages of character	6 - 7
Nos Villages / Our villages	8-9
Curieux Patrimoines / Curious heritage	10-11
Nos produits locaux / Our local products	12-13
Le Parc Naturel Régional des Monts d'Ardèche / Geopark of the Monts d'Ardèche	14-15
Le Volcanisme / Volcanism	16-17
Le Thermalisme / Thermalism	18-19
J'explore en voiture / Exploring by car	20-25
J'explore en randonnée / Exploring by hiking	26-27
Je me dépense / I do sports	28-29
Écomusée du moulinage / Silkmill museum	30-31
La Route de l'Art / The Art's road	32-33
Votre séjour / Your stay	34
Informations pratiques / Practical information	35



FABRAS - PONT DE L'ÉCHELETTE

Pays de caractère, à mi-chemin entre la montagne ardéchoise et les gorges de l'Ardèche, en plein cœur du Parc Naturel Régional des Monts d'Ardèche, ce territoire vous offre, dans le calme et la détente, une véritable cure de nature.

Nous avons la chance de vivre dans un lieu préservé, des sites remarquables, tels que le Pont du Diable ou le Ray Pic, des sites sportifs de plein air permanents qui favorisent l'activité touristique génératrice de retombées économiques et d'emplois.

Notre objectif est de créer une identité commune à ce territoire d'excellence afin que nos visiteurs soient émerveillés par l'Ardèche des sources et volcans.

Le temps de votre séjour, découvrez le patrimoine, profitez des activités sportives, partez à la rencontre des gens d'ici.

**Cédric d'Império,
Président de la communauté de communes
« Ardèche des sources et volcans ».**



A country of character, halfway between the Ardèche mountain and the Ardèche gorges, in the heart of the Regional Natural Park of the Monts d'Ardèche, this territory offers you, in peace and relaxation, a true nature cure.

We are fortunate to live in such preserved place, remarkable sites, such as the Diable's Bridge or Ray Pic, permanent outdoor sites that promote tourism activity generating economic benefits and jobs. Our goal is to create an identity common to this territory of excellence so that our visitors are amazed by the Ardèche of springs and volcanoes.

During your stay, discover the heritage, enjoy sports activities, meet the people here.

**Cédric d'Império,
President of the community of communes
«Ardèche des sources et volcans»**



JAUJAC, FLÂNER AU CŒUR DES VOLCANS



Niché dans le Parc Naturel Régional des Monts d'Ardèche, Jaujac vous surprendra par son caractère, volcanique et paisible.

De son pont dit romain en passant par le quartier médiéval du Chastelas avec vue sur la plus belle coulée basaltique d'Europe, vous serez séduits par ce voyage au cœur des volcans...

Les immanquables : Les délicieuses châtaignes AOP des Castagnades en octobre, la randonnée la coulée vive au départ du château de Rochemure (maison du géopark) vers la Coupe de Jaujac (plus jeune volcan d'Ardèche).

Le petit + : la source du Peschier, source naturelle ferrugineuse qui jaillit directement au pied du volcan.



MEYRAS, DÉAMBULER AU FIL DE L'EAU

A Meyras, le fil de l'eau suit le cours du temps, car à Neyrac-les-Bains les bienfaits de ses thermes et de son eau font sa renommée depuis l'Antiquité. Dans votre aventure, suivez la Fontaulière jusqu'au château de Ventadour pour arpenter Meyras la médiévale et découvrir le château de Hautsegur, avant de contempler de merveilleux paysages façonnés par son passé volcanique.

Les immanquables : Le Parcours des fresques dans les rues du village, Petit musée du train

Le petit + : Offrez-vous un séjour bien-être et découverte aux thermes de Neyrac-les-Bains...


THUEYTS, S'AVENTURER DANS LES MONTAGNES

Thueyts est une terre de contrastes où se mêle nature verdoyante et pierres volcaniques. Sillonnez ce village médiéval entouré de montagnes, flânez dans le parc du château de Blou, parcourez les ruelles autour de l'église Saint Jean-Baptiste et les maisons Renaissance avant de vous laisser charmer par les merveilles naturelles qui l'entourent...

Les immanquables : Le pont du diable, l'échelle du Roi, L'échelle de la Reine, La cascade de la Gueule d'enfer...

Le petit + : Le Trail de la chaussée des géants tous les ans au mois de juin pour les plus sportifs et en parcours permanent randonnée pour les amoureux de nature.





BARNAS (1)

La tour de Chapdenac, vestige d'un château féodal (960), surplombe l'Ardèche
Le pont du Bouix, allie la beauté du patrimoine contemporain et ancien
L'église Saint Théophrède (1834)

BURZET (2)

Le calvaire (XIIIème siècle), unique en Europe avec 32 stations
La voie romaine
L'église St André (XVème siècle), classée monument historique et chef d'œuvre de l'art gothique flamboyant
La tour de l'Horloge (1906)
La statue de Notre Dame de toutes Grâces (1874)

CHIROLS (3)

L'écomusée du Moulinage, ouvert d'avril à octobre
La chapelle Sainte-Marguerite et son point de vue unique (970 m)

FABRAS (4)

Le château du Pin, niché au cœur des châtaigniers ouvre à la visite ses salles plafonnées à la française et meublées à l'ancienne, son cabinet de curiosités et son jardin classé remarquable
Le pont médiéval de l'Échelette, bâti en pente pour s'adapter au relief
L'église St Pierre-aux-Liens (XVIème siècle)

LALEVADE D'ARDÈCHE (5)

L'église du XIXème siècle
Anciennes mines de charbon, témoignage du passé industriel du village

LA SOUCHE (6)

Les églises : St Sauveur (XIVème siècle) et St Louis (XIXème siècle)
Le château de Charray (privé)

MAYRES (7)

Les vestiges du château de Montlaur et sa chapelle restaurée en 1988
Accès randonnée à proximité
L'église néo-gothique de St Martin (XIXème siècle)



7



9



11



8



10



12

MONTPEZAT SOUS BAUZON (8)

L'église romane Notre Dame de Prévenchères (XIIème siècle) classée monument historique
 L'église paroissiale (XIXème siècle)
 Le point de vue depuis le Calvaire (1691).
 La chapelle St Roch (XVIIème siècle) dont les murs intérieurs sont décorés de fresques par Jean Saussac
 Le prieuré de Clastres (XVIème siècle) et sa roseraie

PÉREYRES (9)

L'église (1856) et ses vitraux contemporains

PONT DE LABEAUME (10)

Le hameau de Niegles, son église romane (XIème siècle) et sa Vierge noire
 La borne milliaire gallo-romaine érigée en l'honneur d'un empereur romain (Caesari Constantino) sur la place du village
 Le Quartier Réjus, son pont routier et son pont dit « romain »

PRADES (11)

L'église St Vincent (XIXème siècle).
 Le point de vue depuis le Calvaire (XVIIIème siècle)
 Le château de Montsévery (XVIème siècle). (privé)
 Des vestiges d'anciennes mines

SAINT CIRGUES DE PRADES

L'église St Cirice (XIIème siècle) restaurée en 2010

SAINT PIERRE DE COLOMBIER (12)

L'église (XIXème siècle) et sa porte d'entrée remarquable
 De nombreux moulinages encore visibles

LE PETIT +

 Meyras et   Fabras

sont labellisés Villages fleuris.





SAINT PIERRE DE COLOMBIER - ÉGLISE



THUEYTS - RUE DE LA FONTAINE

UNE RICHESSE MISE A L'ÉCART

Ni classé, ni qualifié de remarquable ou monumental. Il est pourtant en plus grand nombre mais éparé, beaucoup moins visible et rarement mis en valeur. Il témoigne de l'activité et de l'ingéniosité de l'homme.

L'ASTUCE HISTORIQUE

Pendant les guerres de religion (XVI^e siècle), il était simple de savoir à quelle religion appartenait son voisin ! Il suffisait de regarder au-dessus de sa porte d'entrée. Cœur à l'endroit : catholique. Cœur à l'envers : protestant.

OUVREZ L'OEIL !

Au détour de vos promenades, d'une visite, n'hésitez pas à ouvrir l'oeil sur nos nombreux petits patrimoines : béalières, bassins, chapelles, croix, « faïsses » (terrasses agricoles), fenêtres à meneaux, fontaines, fours à pain, gourgues, lavoirs ...



HERITAGE BUILDINGS

Roman churches, old stoned bridges, castles and medieval villages are some of the numerous testimonies of the past in our region.



HISTORISCHE BAUKULTUR

Romanische Kirchen, alte Steinbrücken, Burgen und mittelalterliche Dörfer sind nur einige der zahlreichen Zeugnisse der Vergangenheit unserer Region.



Partagez vos meilleurs clichés sur les réseaux sociaux avec #ardechedessourcesetvolcans #emerveillesparlardeche



LA CHÂTAIGNE A.O.P, REINE DE L'ARDÈCHE



Fraîche en automne ou encore dégustée rôtie lors des Castagnades, la châtaigne reste un incontournable à goûter !

Un délice en version sucrée (confitures, marrons glacés, pâtisseries, liqueur, miel...) ou salée (marrons au naturel, pour l'apéritif, en farine..).

LE BON FROMAGE DE CHÈVRE D'ARDÈCHE



Ce sont nos pâturages qui donnent leur bon goût au lait entier de chèvre.

Le plus connu de ces fromages est le **picodon A.O.C** qui provient de l'occitan il signifie "pique aux dents" et tire son goût caractéristique de son séchage.

LE PAYS DES MYRILLES



L'Ardèche, 1er producteur de myrtilles de France, détient le secret pour une myrtille sauvage délicieuse, elle pousse dès 600 m sur notre territoire. Sucrées ou salées, nature ou cuisinées, de l'apéritif au dessert, les petites billes rondes et colorées multiplient les plaisirs.

UN TERROIR QUI PÉTILLE

De nos sols volcaniques jaillissent des eaux minérales naturelles bienfaisantes.

Riches en oligo-éléments, en cuivre, fer, manganèse et zinc et en fluor, naturellement gazeuses, elles facilitent la digestion.



Local products : Our region offer many local products such has : chestnuts, mushrooms, goat cheese, mineral waters...



Lokale Produkte : Unsere Region bietet die verschiedensten Produkte : Kastanien, Pilze, Ziegenkäse, Mineralwasser...

Rendez-vous gourmands

Avril : De Ferme en Ferme

Mai : Fête des fromages à Prades

Juillet : Fête de la Myrtille à Péreyres

Octobre : Castagnades (Jaujac ou Meyras) et la Fête de la Pomme à Prades

Novembre : Fête de la Patate à Thueyts

Les marchés

Mardi : Jaujac

Mercredi : Burzet

Jedi : Montpezat sous Bauzon

Vendredi : Jaujac / Thueyts

Les marchés d'été

Lundi : Burzet - 18h à 20h

Mardi : Thueyts - 18h à 20h

Mercredi : Prades

Mercredi : Jaujac - 18h à 20h

Vendredi : Chirols - 17h à 20h de mai à octobre

Dimanche : Burzet





*
GÉOPARK
des Monts d'Ardèche



Parc naturel régional
des **Monts d'Ardèche**

UN GÉOPARK, QUÉSAKO ?

Depuis 2014, le Parc naturel régional des Monts d'Ardèche est labellisé par l'UNESCO au titre du label Géopark mondial.

Ce label défend la reconnaissance de l'unicité de son patrimoine géologique exceptionnel composé de plusieurs géosites présents sur notre territoire, notamment de nombreux volcans.

Géopark c'est aussi 3 objectifs : **protéger, éduquer et défendre le tourisme durable** auprès des visiteurs et de ses habitants.

LE PETIT +



En France seulement 7 parcs naturels régionaux sont labellisés Géopark Unesco

POURQUOI IL FAUT LE VISITER?


Dès que vous entrez dans le géopark, vous serez conquis par **ses grands espaces, son art de vivre et ses richesses patrimoniales...**

Goûtez aux délicieux produits d'une nature rude mais généreuse : **les délicieuses châtaignes AOP, les cèpes, les myrtilles ou encore le Fin Gras du Mézenc.**

Découvrez la **qualité de paysages uniques, témoins de l'alliance entre l'Homme et la Nature** : les terrasses de St Pierre de Colombier, les moulinages comme l'écomusée de Chirois, les hameaux regroupés sur les pentes...

S'informer sur les visites et les animations du Parc

Maison du Parc,
Domaine de Rochemure
Jaujac
04 75 36 38 60
www.parc-monts-ardeche.fr
Ouvert au public de
mi-juin à septembre



LE PAYS DES JEUNES VOLCANS

Ici, au cœur de l'Ardèche, l'activité volcanique a sculpté des paysages étonnants qui sont particulièrement représentatifs de cet épisode géologique récent (moins de 35 000 ans).



BURZET

Coulée basaltique de la Bourges.

FABRAS

Coulée basaltique sur le Lignon classée parmi les plus belles d'Europe : belvédère du pont de l'Echelette.

JAUJAC

La coupe de Jaujac (volcan strombolien), et son sentier « la coulée vive ».

La source ferrugineuse du Peschier au pied du volcan.

Les coulées basaltiques du Chastelas et du pont dit romain.

La Chaussée des Géants (praticable en été).

MEYRAS

NEYRAC LES BAINS

Maar Doris, volcan strombolien du Souilhol et sa bombe volcanique, orgues basaltiques, mofette de gaz carbonique à Neyrac-les-Bains (non visitable).

À LA CONQUÊTE DE NOS GÉOSITES

MONTPEZAT SOUS BAUZON

Le Vestide du Pal, l'un des plus beau et grand cratère de maar européen.

La Gravenne : ancien cône strombolien (806m).

Le Suc de Bauzon, sommet culminant à 1471m.

Le lac Ferrand petit cratère de maar rempli par les eaux d'écoulement. Volcan du Chambon.

La coulée basaltique au-dessus de la Fontaulière.

PONT DE LABEAUME

Les coulées basaltiques au site du pont Rolandy.

Unique! (étagement de différentes coulées)

THUEYTS

La Chaussée des Géants, une des plus hautes coulées basaltiques d'Europe (80 m.)

L'échelle du Roi, faille naturelle dans la coulée, aménagée en escaliers.

La Gravenne, volcan strombolien, dont le nom en occitan désigne des graviers volcaniques.

PÉREYRES

Les cascades du Ray-Pic, chute de 60 m dans la coulée basaltique. Classée depuis 1931.

A voir depuis le belvédère sur la RD215 ou par le sentier aménagé (20mn).

LE PETIT +

Des visites guidées autour du volcanisme

Société Géologique de l'Ardèche

04 75 35 47 79

Association CLAPAS 04 75 93 38 73

Paléodécouvertes 04 28 40 00 35





PARC DES THERMES



PISCINE DES THERMES



ACCUEIL NATURAL SPA

LES THERMES

Profitez des bienfaits des eaux thermales à la station de Neyrac-les-Bains. Cures traditionnelles, soins après cancer, forfaits et séjours de remise en forme, une multitude de choix vous attendent pour satisfaire vos envies de bien-être.

Plusieurs cures de 21 jours au choix, d'avril à novembre : rhumatologie (arthrose...) et dermatologie (eczéma, psoriasis,...).

DES INGRÉDIENTS NATURELS

L'eau de source naturelle, omniprésente sur notre territoire, comporte des propriétés bienfaisantes et provient directement des roches volcaniques qu'elle traverse lors de son passage souterrain. Captée à plus de 40m de profondeur, l'eau de Neyrac (30°C), d'une grande pureté est bicarbonatée, calco-sodique, magnésienne, silicatée et carbogazeuse ainsi que riche en oligo-éléments.

La boue thermale ou limon thermal, spécificité de Neyrac est d'une teinte ocre rouille. Très onctueux, il est associé à une argile très pure qui forment une combinaison parfaite pour les soins de la peau.

LE NATURAL SPA

Un centre de bien-être et une résidence intégrée, dans un écrin de verdure sauvage, le Natural Spa met en exergue la sensorialité et offre du bien-être à l'état pur !

Le Natural Spa vous accueille pour des bains et massages aux huiles essentielles, enveloppements, douches au jet... Plusieurs forfaits disponibles : Aventure scandinave, Equinoxe, Aquavolupté ... Piscine de Kneipp, Vaporarium.







Informations et réservations
Thermes de Neyrac-les-Bains
04 75 36 30 00
www.thermesdeneyrac.com

Plan des circuits

Communauté de communes
ARDÈCHE DES SOURCES ET VOLCANS

CARTE TOURISTIQUE

Légendes

-  Point de vue
Viewpoint
-  Office de tourisme
Tourist Information Office
-  Parc naturel régional des monts d'Ardeche
Park Boundary
-  Monument et site à fort intérêt patrimonial
High-interest heritage monument or site
-  Site naturel à fort intérêt patrimonial
High-interest natural heritage site
-  Maison du Parc
Park center



CIRCUITS

Tours



Circuit 1



Circuit 2

Géosites

- 1 Coupe de Jaujac et coulées basaltiques de Jaujac - Fabras
- 2 Volcan du Soulihol à Meyras
- 3 Maar Doris et Mofette à Meyras
- 4 Superposition des coulées de Pont-de-Labeaume
- 5 Gravenne de Thueyts et Pont du Diable
- 6 Coulées du château de Pourcheyrolles à Montpezat-sous-Bauzon
- 7 Gravenne de Montpezat-sous-Bauzon
- 8 Le Chambon à Montpezat-sous-Bauzon
- 9 Cratère de Maar de la Vestide du Pal à Burzet, Montpezat-sous-Bauzon
- 10 Suc de Bauzon à Montpezat-sous-Bauzon, Saint-Cirgues-en-Montagne, Usclades-et-Rieutord
- 11 Cascade du Ray-Pic à Péreyres
- 12 Les cinq sucs Sainte-Eulalie, Cros de Géorand, Le Béage
- 13 Le mont Gerbier de Jonc à Saint-Martial et Sainte-Eulalie
- 14 Sucs de Montivernoux à Lachamp-Raphaël, Mézilhac
- 15 Volcan d'Aizac et sa coulée
- 16 Neck de Craux à Genestelle



Plan de situation



VILLENEUVE
de-Berg

Circuit n°1 - 80km

VALLÉES DE L'ARDÈCHE ET DU LIGNON

- 1/ Thueyts :** Le Pont du Diable : haut-lieu du volcanisme, site de sport (la seule via-ferrata ardéchoise), de détente et d'histoire... La légende dit que beaucoup ont péri au fond du gouffre et certains jours on entend encore leurs appels désespérés. Prendre D 26.
- 2/ Meyras :** Au centre du village de caractère et médiéval, découverte des 12 fresques représentant le village au début du XXème siècle ! Rejoindre le village par la N 102 direction Aubenas.
- 3/ Lalevade d'Ardèche :** Baignade surveillée tout l'été ! Se détendre en nageant dans l'Ardèche ou sur une plage de sable, quel plaisir ! A prévoir : pique-nique dans le parc arboré de la Clape. Prendre D 119.
- 4/ Fabras :** petit village typique de la Cévenne ardéchoise avec son église romane du XIIIème siècle et son château du Pin avec ses jardins labellisés « Jardin remarquable » par le ministère de la Culture.
- 5/ Jaujac :** Découverte du volcanisme ! Au cœur du village de caractère, emprunter le chemin du pont « romain » via le pont du Chastelas, les coulées basaltiques. Balade de 25 mn. Point de vue sur le volcan « la coupe de Jaujac ». Continuer D 119 puis D19 direction La Croix de Bauzon.
- 6/ La Souche :** Halte zen aux violons des ruisseaux, la visite du jardin zen est possible sur réservation au 06.88.45.53.40
- 7/ La Montagne Ardéchoise :** De la montée au col de la Croix de Bauzon, jusqu'au col de la Chavade, les sens seront décuplés. Diversité charmante à toutes les saisons.









- 1/ Thueyts :** Pont du Diable (Devil's Bridge) : hotspot for volcanic activity, good place for sports (the only via ferrata in Ardèche), relaxation and history. The legend goes that many perished at the bottom of the chasm, and on some days you can still hear their desperate cries. Take the D 86.
- 2/ Meyras :** At the centre of the characterful medieval village, discover 12 frescoes representing the village at the beginning of the 20th century ! Join the N 102 towards Aubenas.
- 3/ Lalevade d'Ardèche :** Supervised swimming all summer! Relax while swimming in the Ardèche or on a sandy beach, what a delight! Plan: a picnic in the wooded park. Take the D 119.
- 4/ Fabras :** Small village in the Ardèche Cévennes with its Roman church of the 13th century and Pine castle with gardens labeled «Remarkable Garden» by the Ministry of Culture.
- 5/ Jaujac :** Discover some volcanic activity ! At the heart of this characterful village, take the «Roman» bridge road via the Chastelas bridge and the basalt lava flows. 25 minute stroll. Viewpoint over the «Jaujac bowl» volcano. Continue on the D 119 towards La Croix de Bauzon.
- 6/ La Souche :** Our next stop will be the occasion to cool down a bit. Enjoy some peace in the zen garden at «le violon des ruisseaux», the visit of the garden is available but you need to make a reservation first at +33688455340
- 7. La Montagne Ardéchoise :** The Ardèche Mountains: Going from the Croix de Bauzon mountain towards «Col de la Chavade» your senses will be in transe. Colorful landscapes all year long.



- 1. Thueyts :** Pont du Diable (Teufelsbrücke) : Wichtiger Ort mit aktivem Vulkanismus, Sportangebot (einziger Klettersteig der Ardèche), Erholung und Geschichte. Die Legende besagt, dass viele Menschen umkamen in der Schlucht und an manchen Tagen noch ihre Schreie zu hören sind. Nehmen Sie die D86.
- 2. Meyras :** Im Zentrum des charaktvollen, mittelalterlichen Dorfes können Sie 12 Fresken entdecken die das Dorf zu Beginn des 20. Jahrhunderts darstellen. Fahren sie auf die N102 in Richtung Aubenas.
- 3. Lalevade d'Ardèche :** Überwachtes Baden den ganzen Sommer über ! Erholen Sie sich beim Schwimmen in der Ardèche oder am sandigen Ufer, ein echter Spaß ! Tipp : Ein Picknick im bewaldeten Park. Nehmen Sie die D119
- 4. Fabras :** Kleines Dorf der Ardèche – Cévennen mit romanischen Kirchen aus dem 13. Jahrhundert und dem Schloss « château du Pin » , sowie dessen Gärten, ausgezeichnet vom Kultusministerium mit dem Label « bemerkenswerte Gärten ».
- 5. Jaujac :** Entdecken sie den Vulkanismus ! Nehmen Sie im Herzen dieses pittoresken Dorfes die romanische Brückenstrasse, weiter über die Chastelas-Brücke bis zu den Basaltsäulen. 25-Minuten Bummel. Aussichtspunkt über den « Jaujac-Kesselvulkan ». Setzen Sie den Weg fort auf der D119 in Richtung La Croix de Bauzon.
- 6. La Souche :** Stoppen Sie "Violon des ruisseaux", besuchen Sie den Zen-Gärten, aber vergessen Sie nicht, die Erlaubnis des Eigentümers einzuholen. 06.88.45.53.40
- 7. Die Ardèche-Berge :** Von la Croix de Bauzon zu den Ardèche-Bergen über den Bergpass « La Chavade », eine charmante Tour zu jeder Jahreszeit !

Circuit 1

-  Point de vue
Viewpoint
-  Office de tourisme
Tourisme information office
-  Parc naturel régional des monts d'Ardèche
Park boundary
-  Monument et site à fort intérêt patrimonial
High-interest heritage monument or site
-  Site naturel à fort intérêt patrimonial
High-interest natural heritage site
-  Maison du Parc
Park center



Circuit n°2 - 83km

DE L'EAU SUR LE FEU

1/ Pont-de-Labeaume : Étagement des coulées basaltiques le long du village. Prendre D 86.

2/ Chirois : Découverte d'un site industriel remarquable : l'Écomusée du Moulinage. Parc et jeux pour enfants, idéal pour le pique-nique. Prendre D 26, direction Burzet.

3/ Burzet : Dans la vallée de la Bourges, nous avons visité Burzet et son église gothique, classée monument historique. Balade sur le chemin de croix avec ses 32 stations, unique en Europe ! Saviez-vous que St-Bénézet, célèbre fondateur du Pont d'Avignon, était né à Burzet ? Venez découvrir la chapelle qui porte son nom, au hameau du Villard. Prendre D 215, direction Péreyres.

4/ Les cascades du Ray-Pic : Après avoir traversé le village de Péreyres, nous faisons escale au Ray-Pic. Balade de 40 minutes sur un sentier aménagé pour découvrir les superbes cascades basaltiques. Continuer direction Lachamp-Raphaël sur la D378.

5/ Le Mont Gerbier de Jonc : Les plus courageux montent au sommet de ce volcan en forme de pain de sucre pour son panorama à couper le souffle ! Découverte des trois sources de la Loire qui jaillissent à ses pieds. Redescendre vers Ste Eulalie puis vers Usclades-et-Rieutord, direction Montpezat.

6/ Montpezat-sous-Bauzon : Dans la vallée de la Fontaulière, nous avons découvert la Vestide du Pal, plus grand cratère de maar d'Europe ! Dans le village, visite de l'église romane du XIIème siècle Notre Dame de Prévenchères et de la chapelle Saint Roch (sur demande), décorée de fresques du peintre Jean Saussac. Roseraie du Prieuré de Clastres à ne pas manquer. Rens. 04 75 94 41 29. Suivre la D536.

7/ Meyras : Village de caractère. Visite du château de Ventadour, rénové par des bénévoles depuis 1969.



1/ Pont-de-Labeaume : Terracing of the Basaltic flows in the village. Take the D 86.

2/ Chirois : Discover the remarkable industrial site : Ecomusée du Moulinage (Spinning Mill Ecomuseum). Park and games for children, perfect for a picnic. Take the D 26 towards Burzet.

3/ Burzet : In the Bourges valley, we have discovered Burzet and its Gothic church, a listed national heritage site of France. Walk the Way of the Cross, the only one to have 32 stations in Europe! Did you know that Saint Bénézet, famous founder of the Pont d'Avignon, was born in Burzet? Come and discover the chapel that bears his name in the hamlet of Villard. Take the D 215, towards Péreyres.

4/ The Ray-Pic waterfalls : After crossing the village of Péreyres, famous for its blueberry festival, we stopped at Ray-Pic. To discover the superb Ray-Pic waterfalls, take a 40 minute stroll along a well-made path. Continue towards Lachamp-Raphaël on the D378.

5/ Le Mont Gerbier de Jonc : The bravest people climb to the summit of this sugar loaf-shaped volcano. The view will take your breath away! Discover the Loire's three springs that gush at its feet. Descend to Sainte Eulalie, then to Usclades-et-Rieutord, towards Montpezat.

6/ Montpezat-sous-Bauzon : In the Fontaulière valley we have discovered the Vestide du Pal, the biggest maar crater in Europe!! In the village, visit the 12th century Roman church, Notre Dame de Prévenchères, and the Saint Roch chapel (on request), decorated with frescoes by the painter Jean Saussac. Don't miss the Roseraie of the Prieuré de Clastres. Follow the D536.

7/ Meyras : Village full of character. Visit the Ventadour castle, which volunteers have been renovating for more.



1/ Pont-de-Labeaume : Lay-out van basaltstromen langs het dorp. Nehmen Sie die D86.

2/ Chirois : Hier befindet sich ein aussergewöhnlicher Industriestandort, entdecken sie ihn im « Ecomusée » der Zwimerei. Park und Kinderspielfeld, perfekter Picknickort. Nehmen sie die D26 Richtung Burzet.

3/ Burzet : Im Bourges-Tal entdeckt man Burzet und seine gotische Kirche, ein französisches Kulturdenkmal. Gehen sie den Kreuzweg entlang, dem einzigen in Europa mit 32 Stationen ! Wussten sie dass Saint Bénézet, der Erbauer der Brücke von Avignon in Burzet geboren wurde ? Entdecken sie die Kapelle, die seinen Namen trägt im Weiler von Villard. Nehmen sie die D215, in Richtung Péreyres.

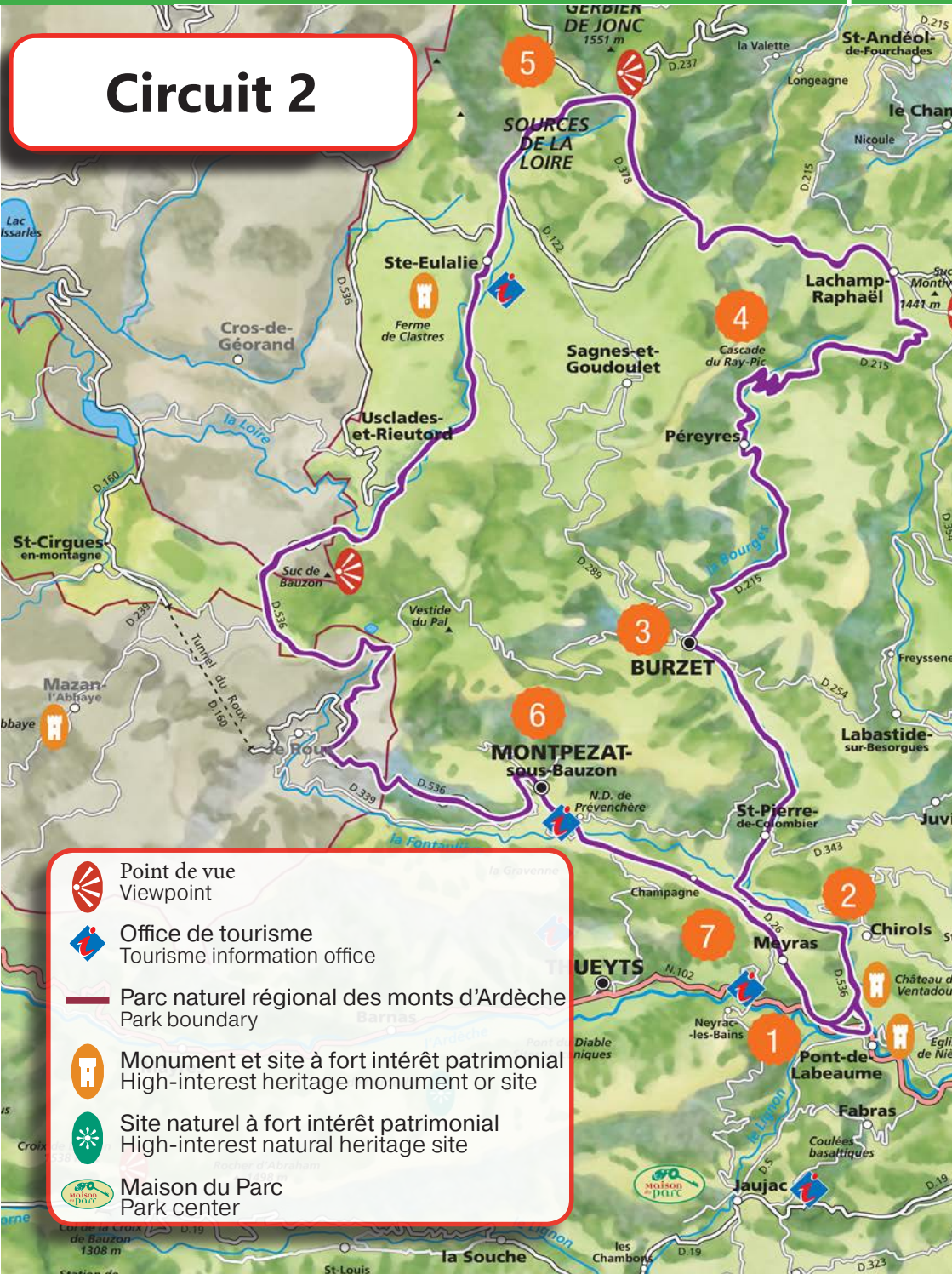
4/ Die Wasserfälle von Ray-Pic : Nachdem Sie das Dorf von Péreyres durchquert haben, bekannt durch sein Heidelbeerfest, halten wir an beim Ray-Pic. Um die bekanntesten Ray-Pic Wasserfälle zu erleben, unternimmt man einen 40 minütigen Spaziergang entlang eines gut ausgebauten Pfades. Weiter geht es in Richtung Lachamp-Raphaël auf der D378.

5/ Der Mont Gerbier du Jonc : Die Mutigsten steigen bis auf den Gipfel des Zuckerhut-förmigen Vulkans. Der Blick wird Ihnen den Atem rauben ! Entdecken Sie die drei Loire-Quellen, die an seinem Fuss entspringen. Steigen sie ab nach Saint Eulalie, dann bis Usclades-et-Rieutord, Richtung Montpezat.

6/ Montpezat-sous-Bauzon : Im Fontaulière-Tal entdecken wir die « Vestide de Pal », den grössten Maar-krater Europas ! Bezoek in het dorp de 12e-eeuwse romaanse kerk Notre Dame de Prévenchères en de kapel van Saint Roch (op aanvraag), versierd met fresco's van de schilder Jean Saussac. Rozenkrans van de Priorij van Clastres niet te missen. Folgen sie der D536.

7/ Meyras : Ein Dorf mit Charakter ! Besuchen sie hier Ventadour – Schloss, das von freiwilligen Helfern renoviert wurde.

Circuit 2



Point de vue
Viewpoint



Office de tourisme
Tourisme information office



Parc naturel régional des monts d'Ardèche
Park boundary



Monument et site à fort intérêt patrimonial
High-interest heritage monument or site



Site naturel à fort intérêt patrimonial
High-interest natural heritage site



Maison du Parc
Park center



MAYRES - ROCHER D'ABRAHAM



PONT DE LABEAUME - ÉGLISE DE NIEIGLES



BURZET - TOUR DE L'HORLOGE

Forêts de pins ou de chênes verts, châtaigneraies ou pâturages, voies romaines ou gravières, plus de 300km de randonnée vous attendent... Sur votre route une signalétique complète et des chemins entretenus et balisés par les communes et les associations du territoire pour vous offrir la meilleure expérience de découverte possible.



JE RANDONNE À PLUSIEURS

FABRAS

Drailles et Calades 07 52 02 13 33
RDV une fois par mois (samedi ou dimanche)

BARNAS

Ça Marche à Barnas 04 75 36 02 65
Randonnées pédestres le mercredi après-midi
A partir d'avril, une randonnée par mois sur toute la journée, repas tiré du sac

JAUJAC

Les Randonneurs Cévenols 04 75 37 90 72
Balades sur notre territoire tous les lundis et jeudis hors vacances scolaires

LALVADE D'ARDÈCHE PRADES

Loirsirs et Culture 06 70 91 92 28
Sorties toute l'année les jeudis
Rando gourmande en été

LA SOUCHE

Rando La Souche 04 75 88 54 92
Plusieurs départs randonnées par mois
Départ à la journée, repas tiré du sac

THUEYTS

Les coureurs de crêtes 04 75 36 44 71
Une sortie tous les lundis. Repas tiré du sac

JE RANDONNE EN SOLO

Plusieurs parcours de randonnée sont disponibles et **gratuits** sur le site de l'Office de Tourisme.
Plusieurs difficultés de parcours accessibles à tous, moyens et confirmés.

Profitez pleinement des balades en téléchargeant l'application gratuite :
Rando Monts d'Ardèche



Un randonneur c'est aussi une sentinelle de la nature !
N'hésitez pas à nous contacter et nous faire part de vos remarques : balisage, entretien, sécurité... Vos observations sont indispensables pour pouvoir préserver le bon état de nos sentiers. Via la plateforme suricate vous pouvez également remplir en ligne les modifications à apporter www.sentinelles.sportsdenature.fr afin de toujours améliorer votre expérience nature.



THUEYTS - VIA FERRATA DU PONT DU DIABLE



LA SOUCHE - L'ARDÉCHOISE



THUEYTS - TRAIL LA CHAUSSÉE DES GÉANTS

BAIGNADE

LALÉVADE D'ARDÈCHE / LA SOUCHE

Plage surveillée en été

BOULODROME

FABRAS

D'octobre à mai

ÉQUITATION

MEYRAS -

RANCH DE LA GRANDE VALLÉE

Balade à Poneys

ST PIERRE DE COLOMBIER -

AL TEMPO

THUEYTS - L'ÉCRIN DE GAÏA

Promenades, randonnées, stages

SENTIER D'ORIENTATION

JAUJAC - MAISON DU PARC

10 balises à découvrir, Durée : 2H

DES SENSATIONS FORTES

ACTIVITES HIVERNALES

LA SOUCHE/BORNE - Ski de fond, raquette...

ACCROBRANCHE

JAUJAC - FORÊT DE L'AVENTURE

D'avril à octobre

BUNGY CATAPULTE

JAUJAC - FORÊT DE L'AVENTURE

D'avril à octobre

Saut à l'élastique inversé

ESCALADE

BURZET - Parcours de L'horloge (en référence au guide FFME)

JAUJAC - Site de "Tras les Baumes", 2 parcours "Dalle" et "La grotte"

Sites aménagés et contrôlés tous les ans par la FFME

CANYONING

A PROXIMITÉ DE NOS OFFICES

Renseignements et contacts de nos partenaires à l'accueil des Offices de Tourisme



Accueil vélo à Meyras

SPORTS EN FAMILLE

VENTE DE CARTES PÊCHE

JAUJAC - Presse Prat-Vignal

THUEYTS - Jardin Athogien

MONTPEZAT SOUS BAUZON -

Camping la châtaigneraie

PISCINE

PONT DE LABEAUME

D'avril à septembre

Piscine semi-couverte, aquagym et aquatraining.

NEYRAC LES BAINS - Thermes

D'avril à novembre

Piscine couverte en eau thermale, aquagym, cours de natation

TENNIS

BURZET / JAUJAC

LALÉVADE D'ARDÈCHE / LA SOUCHE

PONT DE LABEAUME / THUEYTS

PAINTBALL ET LASERTAG

JAUJAC - ARDÈCHE BIO PAINTBALL

Toute l'année, sur réservation

ARCHERY BATTLE

JAUJAC - ARDÈCHE BIO PAINTBALL

Toute l'année, sur réservation

SKATEBOARD ET ROLLER

JAUJAC / MEYRAS

PRADES / PONT DE LABEAUME

Skateparks en accès libre

VIA FERRATA

THUEYTS - Activité disponible toute

l'année, sur réservation auprès de la mairie

VTT DE DESCENTE

JAUJAC - Traversée du Tanargue 25km

Croix de Bauzon-Jaujac avec Ardèche espace montagne

LES RENDEZ-VOUS

Février - Burzet - Rallye historique Monte Carlo

Juin - Thueyts - Trail de la Chaussée des Géants

Juin - Meyras - Rando VTT

Juillet - Toute l'Ardèche - Course cycliste de l'Ardéchoise

Octobre - Jaujac - Course à pied la Volcane



A 15 km d'Aubenas, 5 km de Neyrac les Bains, niché au coeur d'un parc dans la vallée de la Fontaulière, l'écomusée vous accueille dans un espace aménagé de 400 m².



UN PATRIMOINE INDUSTRIEL

Ici, mémoires ouvrière et patronale se côtoient. Si l'aspect social est particulièrement mis en valeur (travail des enfants et jeunes filles) c'est tout un environnement architectural et paysager qui ne vous laissera pas indifférent.



UN MOULINAGE, QUÉSAKO ?



Dans l'industrie textile le moulinage est l'action de tordre le fil de soie (inventée par les chinois).

Cette opération essentielle à la conception d'un tissu a fait la renommée de l'Ardèche au cours du 18ème siècle notamment grâce à Vaucanson. A l'âge d'or de la création textile, des fabriques furent construites et l'une d'elle est devenue l'écomusée du moulinage.



COMMENT JE LE VISITE ?

Du 15 avril au 15 octobre, sur réservation auprès de l'Office de Tourisme.

Retracez l'épopée du fil de soie grâce aux maquettes, machines, bornes interactives, film documentaire, ambiances sonores, panneaux descriptifs...



Ecomusée réhabilité avec le soutien de l'Europe, de la DRAC Auvergne Rhône Alpes, de la Région, du Conseil Général, du Parc Naturel Régional des Monts d'Ardèche.

Pour les visites, veuillez contacter l'Office de tourisme au 04 75 36 46 26 ou sur notre site internet www.ardechedessourcesetvolcans.com.



JAUJAC - ATELIER PASSIONS CROISEES



MEYRAS - RELAIS DES MULETIERS



THUEYTS - SCULPTEUR À BLOU'ART

LA ROUTE DES MÉTIERS D'ART

Cette route thématique sillonne l'Ardèche et vous emmène à la rencontre d'hommes et de femmes passionnés par leur discipline.

Ferronnier, sculpteurs, peintres, graveurs, verriers ils transforment la matière pour lui donner une beauté nouvelle.

Frappez à leur porte et découvrez l'inspiration, **une garantie d'être émerveillé par leur savoir-faire et leur créativité.**

OÙ EXPOSENT LES ARTISTES ?

BARNAS

Salle d'exposition

BURZET

La galerie d'Art

CHIROLS

L'écomusée du Moulinage

JAUJAC

Les châteaux de Rochemure et
Castrevieille

La salle Sportissage

Salle Vincentis

MAYRES

La salle d'exposition Méli-mélo

MEYRAS

Le Relais des Muletiers

Le salle voûtée du château de Hautsegur

MONTPEZAT SOUS BAUZON

La salle polyvalente

La médiathèque

L'église Notre-Dame de Prévenchères

ST CIRGUES DE PRADES

L'église Saint Cirice

THUEYTS

Les salles voûtées du château de Blou

La médiathèque

LE RENDEZ-VOUS ARTISTIQUE

Septembre - Thueyts

Le Salon des Métiers d'Art Blou'art

Grande exposition d'arts des artistes locaux



COMME À LA MAISON...

Sur notre territoire un large choix d'hébergements vous est proposé : chambre d'hôtes, gîte, hôtel, camping ou encore hébergement insolite, la meilleure façon de passer vos vacances ici c'est de vous y sentir chez vous.

SE DÉLECTER DES CHOSES SIMPLES...

Profitez de ces moments de détente dans nos vallées cévenoles pour partir à la découverte de nouvelles saveurs chez nos nombreux restaurateurs.

LES GOURMANDS SERONT SERVIS

Dégustez caillettes, maôche, chèvre chaud au miel, foie gras aux châtaignes, omelette aux cèpes, truite sauvage aux amandes, daube de sanglier, picodons, crème de marron...



Accommodation and food : Visitors can stay in of bed and breakfasts, holiday homes, campsites and hotels and can taste varied and delicious regional dishes in restaurants and farms.



Unterbringung und Essen : Besucher können zwischen Fremdenzimmern, Ferienunterkünften oder Campingplätzen wählen und verschiedenste, köstliche Mahlzeiten kosten in Restaurants oder Bauernhöfen.



MAIRIES

BARNAS

04 75 36 40 12

CHIROLS

04 75 94 40 11

JAUJAC

04 75 93 22 28

LA SOUCHE

04 75 37 90 11

MEYRAS

04 75 94 42 40

PÉREYRES

04 75 94 44 59

PONT DE LABEAUME

04 75 38 05 25

ST CIRGUES DE PRADES

04 75 93 21 63

BURZET

04 75 94 43 91

FABRAS

04 75 94 10 76

LALEVADE D'ARDÈCHE

04 75 38 00 51

MAYRES

04 75 87 21 38

MONTPEZAT SOUS

04 75 94 41 29

04 75 94 41 29

PRADES

04 75 38 03 11

ST PIERRE DE COLOMBIER

04 75 94 41 94

THUEYTS

04 75 36 41 08

COMMUNAUTÉ DE COMMUNES ARDÈCHE DES SOURCES ET VOLCANS

THUEYTS

04 75 89 01 48

CENTRE DE LOISIRS

FABRAS

04 75 37 30 12

URGENCES

Urgences	112
Pompiers	18
Police	17
Samu	15

OFFICE DE TOURISME ARDECHE DES SOURCES ET VOLCANS

2 Place du Bosquet
Neyrac les Bains
07380 - MEYRAS
04 75 36 46 26

tourisme.meyras@wanadoo.fr

HORAIRES

Du 1er octobre au 30 avril

Lundi au vendredi

9h-12h30 / 13h30-17h

Du 1er mai au 30 septembre

Lundi au vendredi

9h30-12h30 / 14h-18h

+ en juillet-août : samedis,
dimanches et jours fériés

9h30-12h30



Accès wifi permanent
devant chaque office

Suivez-nous



www.ardechedessourcesetvolcans.com

