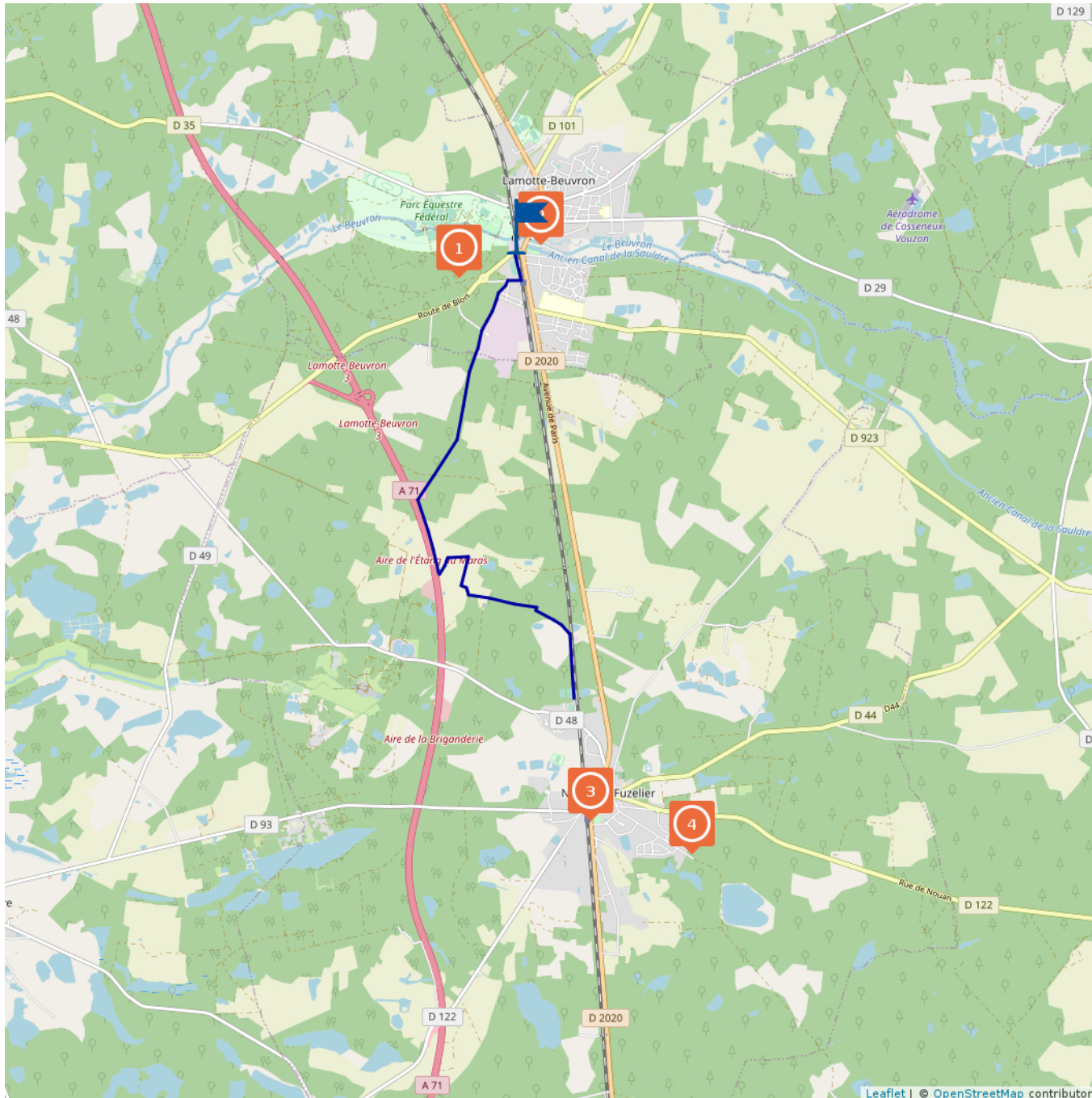
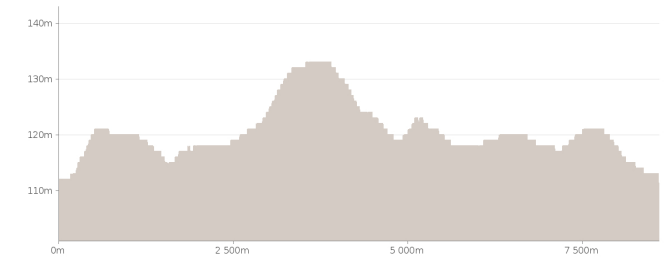


Sologne à Vélo - Lamotte-Beuvron à Nouan le Fuzelier



*Circuit Sologne à Vélo
Lamotte-Beuvron à Nouan le Fuzelier*



7.71 km	maxi 133 m
Vtt : 0h30	mini 111 m
Cheval	35 m
Vélo Route : 0h30	-36 m

Ce circuit est composé de
4 points d'intérêt

Combinez le plaisir de la pratique du vélo avec la découverte du patrimoine et de la nature, avec ce circuit allant de Lamotte-Beuvron à Nouan-le-Fuzelier de 7,70 km.
Le + : Il s'agit également d'un itinéraire équestre, les cavaliers confirmés ou d'un jour, peuvent découvrir la Sologne au rythme d'une balade à cheval.

D é c o u v r e z l e P a t r i m o i n e C œ u r d e S o l o g n e : < a t a r g e t = " _ b l a n k " h r e f = " https://www.calameo.com/read/00344408720a631779e8e " > https://www.calameo.com/read/00344408720a631779e8e < / a >

Accès / Point de départ :

Le départ peut s'effectuer soit à Lamotte-Beuvron ou à Nouan-le-Fuzelier en suivant les panneaux "Sologne à Vélo"

Balisage :

Tout au long du parcours, suivez les panneaux "Sologne à Vélo"

Recommandations :

Soyez vigilants sur la route et suivez le balisage.

Pensez à adopter votre équipement en fonction de votre niveau, de l'itinéraire et de la météo.

Respecter la nature et l'environnement.

Type de revêtement :

Calcaire



Proposé par : **Service Tourisme Coeur de Sologne**

"Ce PDF a été généré à partir de Cirkwi, la plateforme de partage d'activités touristiques qui vous fait voyager"


www.cirkwi.com/circuit/142089



1

Route de Blois - 41600 LAMOTTE-BEUVRON - Altitude : 129m

Point d'intérêt naturel, Aires de Pique-Nique



Forêt de Saint Maurice

Vous êtes grand sportif ou tout simplement amoureux de la nature ? Quoi de mieux qu'une randonnée, seul, entre amis ou en famille, pour découvrir la Nature ? Prenez un grand bol d'air frais, passez un moment en harmonie avec la nature : c'est bon pour la santé et ça permet de se ressourcer !

<https://www.calameo.com/read/003444087f40fd5c601b2>



2

Chemin de Maisonfort - 41600 LAMOTTE-BEUVRON - Altitude : 112m

Point d'intérêt naturel, Aires de Pique-Nique, Patrimoine



Canal de la Sauldre

Le canal de la Sauldre est un canal de 46,810 km joignant Blancafort dans le Cher, à Lamotte-Beuvron dans le Loir-et-Cher. Il emprunte le territoire des communes de Blancafort, Argent-sur-Sauldre, Clémont, Brinon-sur-Sauldre (Cher), Pierrefitte-sur-Sauldre, Nouan-le-Fuzelier et Lamotte-Beuvron (Loir-et-Cher) et présente la particularité unique en France de n'être relié à aucune voie navigable, si bien qu'on a pu dire que c'est « un canal sans queue ni tête »

Plus d'informations en suivant le lien :

<https://www.calameo.com/read/003444087f40fd5c601b2>

Circuits pédestres à Lamotte-Beuvron :

Idées de circuits de randonnée Lamotte-Beuvron le long du Canal de la Sauldre ou deux boucles en forêt domaniale :

<https://www.calameo.com/read/003444087f40fd5c601b2>

Type de revêtement :

Le chemin est aménagée sur environ 6 km pour les vélos, randonneurs et chevaux, avec du calcaire.

A proximité :

- Aire de jeux pour les enfants
- Aire de stationnement pour les camping-caristes (8 /nuitée)
- Aire de pique-nique
- Poubelles
- Toilettes
- Restaurants à proximité : <https://www.calameo.com/read/00344408718d9207460ad>

3

Avenue de Toulouse - 41600 NOUAN-LE-FUZELIER - Altitude : 112m

Parcs & Jardins, Histoires et Légendes



Parc Cauchoix à Nouan-le-Fuzelier

Ce Parc à Thème a été inauguré le 3 Octobre 2009. Pour un instant de détente, le parc Cauchoix, très joliment arboré, vous invite au milieu de ses six reproductions de statues d'inspiration mythologique du musée du Louvre qui ornent ce parc.

Entre Diane la chasseresse et le gibier, venez vous ressourcer en déambulant dans ce parc coloré et verdoyant. Une halte au kiosque à musique vous tentera peut-être.

Pour découvrir le Patrimoine Coeur de Sologne :


<https://www.calameo.com/read/00344408720a631779e8e>

Les statues du Parc :

Pour découvrir l'histoire des différentes statues :

http://www.nouan-le-fuzelier.fr/fileadmin/user_upload/fichiers/mairie_nouanlefulzelier/Documents_a_telecharger/Divers/parc_avec_statues.pdf





Étang des Lévrays

Cet étang est représentatif de la Sologne, car au delà de sa surface en eau et de nombreuses espèces qui y vivent, le site est bordé de landes à bruyères, de chênes et de bouleaux, que vous pourrez découvrir d'une manière privilégiée en empruntant le sentier de découverte.

Il dispose d'un observatoire, d'un sentier de promenade, des tables de pique-nique et des bancs tout autour de l'étang.

Cet étang de 28 hectares est de création humaine ancienne. Il a été conçu pour y élever du poisson, il est donc équipé d'un système de vidange, appelé la bonde. A l'automne, l'étang est vidé afin de recueillir le poisson dans une petite dépression, la poêle. Traditionnellement, on empoisonne l'étang avec des herbivores, des carpes, des gardons, des tanches et avec des carnassiers, des brochets.

Pour découvrir l'Étang des Lévrays :

<https://www.calameo.com/read/0034440874ac4a5628228>

Voici quelques consignes à respecter lors de votre promenade :

- Nos amis les chiens ne sont pas admis
- Les véhicules à moteur sont interdits
- La pêche est interdite
- Il est interdit de se baigner
- Il est interdit de chasser
- Ne faites pas de feu