



Cigogne noire

► Au bord du lac d'Orient

Réservé aux activités non motorisées — voile, planche à voile, kitesurf, paddle, canoë-kayak, aviron — , le lac d'Orient fait le bonheur des plaisanciers, pêcheurs, touristes, sportifs, etc.

Surveillées en juillet-août, ses trois plages, à Géraudot, Lusigny-sur-Barse et Mesnil-Saint-Père, sont particulièrement appréciées des familles.

Paradis des petites voiles, des pêcheurs et des amoureux de la nature, le lac du Temple compte une réserve naturelle nationale, peuplée d'oiseaux migrateurs. La cigogne noire s'y restaure, chaque été (août-septembre), avant de mettre le cap sur l'Afrique.




Cet itinéraire de randonnée pédestre vous est proposé par le Département de l'Aube.

Le balisage est entretenu par l'association des randonneurs de Brienne-le-Château.

Le Département veille à la sauvegarde des quelque 5 000 chemins inscrits au plan départemental des itinéraires de promenade et de randonnée (soit près de 3 000 km), ainsi qu'à la création d'itinéraires de promenade et de randonnée. Il exerce cette mission en liaison avec les collectivités, associations, organismes de protection de l'environnement, offices de tourisme, etc.

Le Département gère les équipements du littoral des trois lacs de la forêt d'Orient : ports, plages, vélovoie, accueil, entretien des sites, etc.

Département de l'Aube
Maison des lacs | Capitainerie
Mesnil-Saint-Père
Tél. : 03 25 41 28 30
www.centre-sportif-aube.fr



Itinéraire de randonnée

Le Petit Orient

Plage, Géraudot 

14 km 

3h30 

Circuit : P. Mounier - F. Evénard (1992) - PNRF0 - Photos : N. Dohr, F. Crosset / Conception : Komunik / 05/2018





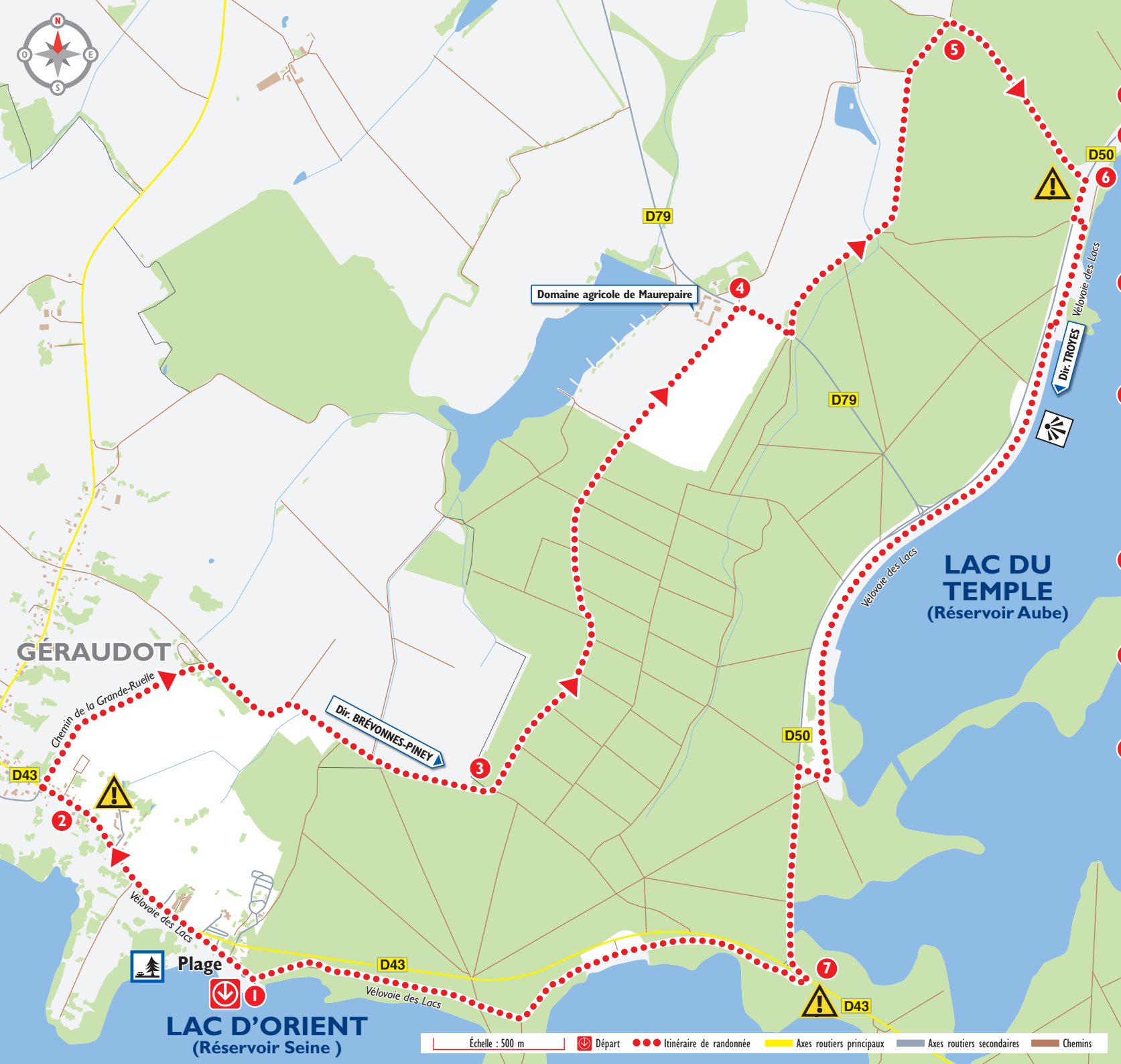
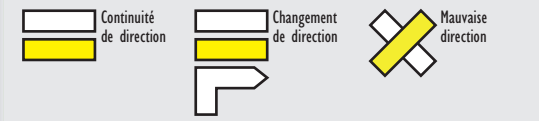
► Descriptif

- 1** **Quitter la plage.** Dos au lac, tourner à gauche en direction du village de Géraudot. Longer la vélovoie des Lacs.
- 2** **Passer le panneau d'entrée dans Géraudot ;** poursuivre tout droit. Au n° 16 de la rue, traverser la route, avec prudence, pour emprunter le chemin de la Grande-Ruelle, qui se trouve sur la droite. À l'intersection de trois chemins, s'engager à droite. Après avoir passé deux virages, longer la forêt, en poursuivant toujours sur le même chemin. Suivre la direction Piney / Brévonnes (indiquée par un panneau). Et suivre dorénavant, jusqu'à l'arrivée, le balisage blanc et jaune.
- 3** **Continuer à longer le bois ;** y pénétrer; puis tourner à gauche après 50 mètres. Poursuivre sur ce chemin large et dégagé. Observer le balisage blanc et jaune sur les arbres, côté droit du sentier. Sortir du bois, puis continuer tout droit sur un chemin séparant des pâturages (petit fil électrique à franchir). Remarquer, en vue, une exploitation agricole.
- 4** **À la hauteur du domaine agricole de Maurepaire, tourner à droite ;** longer la route (RD79), en prenant garde à la circulation. À l'entrée du bois, bifurquer à gauche. Suivre le balisage ; franchir, de nouveau, un fil électrique. Le sentier longe, d'un côté le champ, de l'autre le bois, sur 1,5 km (environ 25 minutes de marche). Arrivé à un croisement (franchir, de nouveau, un fil électrique), poursuivre légèrement sur la droite, en suivant le balisage. Cheminer ainsi dans le bois.
- 5** **À l'approche d'un grand champ où sont implantés deux pylônes électriques, s'engager à droite dans la forêt.** Franchir, de nouveau, un fil électrique. Arrivé à un croisement, continuer tout droit, en suivant le balisage. Le chemin devient pentu, à l'approche de la route.
- 6** **Traverser la route (RD50) avec prudence, puis tourner à droite,** en prenant garde à la circulation. À la pancarte Pogains, virer à gauche, puis tout de suite à droite sur la vélovoie des Lacs en direction de Troyes. Le Lac du Temple s'offre au regard.
- 7** **Au bout de la digue, poursuivre sur la vélovoie longeant la route.** Arrivé au panneau Stop, traverser la route avec prudence. Poursuivre encore 4 km sur la vélovoie, jusqu'à la plage de Géraudot, point de départ.

RECOMMANDATIONS :
 Circuit déconseillé en période de chasse (octobre à février).
 Passages boueux, en forêt, après de fortes précipitations.
 Présence de fils électriques sur le circuit : à franchir avec prudence, mais sans difficulté.

► Balisage, mode d'emploi

Traits de peinture de 10 cm de large environ, disposés à hauteur d'homme.



GÉRAUDOT

LAC DU TEMPLE (Réservoir Aube)

LAC D'ORIENT (Réservoir Seine)

Échelle : 500 m

Départ
 Itinéraire de randonnée
 Axes routiers principaux
 Axes routiers secondaires
 Chemins